



**Juntos
Hacemos
La Diferencia**

CORREDOR INDUSTRIAL Y COMERCIAL ORIENTE

PONCITLÁN, JALISCO

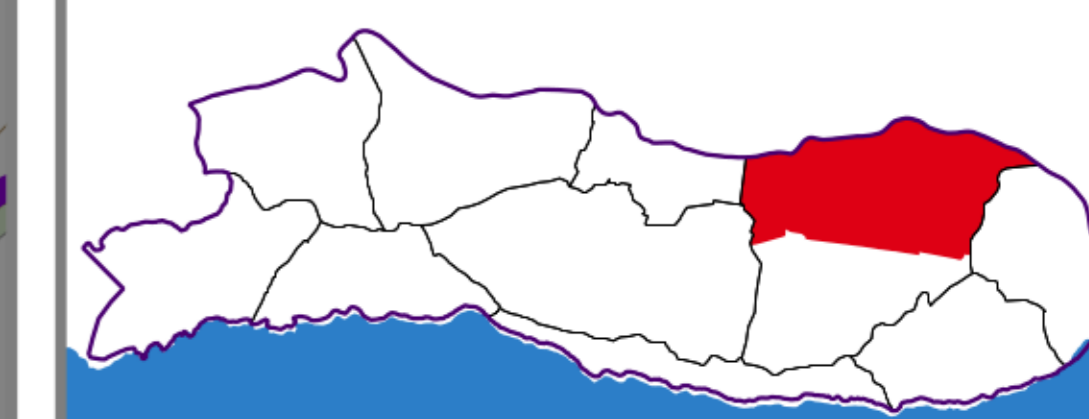
INCENDIOS

D-12

SIMBOLOGÍA

- Límite municipal
- Límite de área de aplicación
- Límite de municipio colindante
- Área urbana
- Límite de parcela
- Línea de transmisión eléctrica
- Corriente superficial**
- Intermitente
- Perenne
- Cuerpo de agua**
- Intermitente
- Perenne
- Curva de nivel Ordinaria
- Curva de nivel Maestra
- Vías de comunicación**
- Carretera
- Vía de ferrocarril
- Terracerías**
- Vereda
- Camino
- Vegetación afectada - 2016**
- Bosque de Encino
- Selva Baja Caducifolia
- Vegetación afectada - 2017**
- Bosque de Encino
- Selva Baja Caducifolia

UBICACIÓN



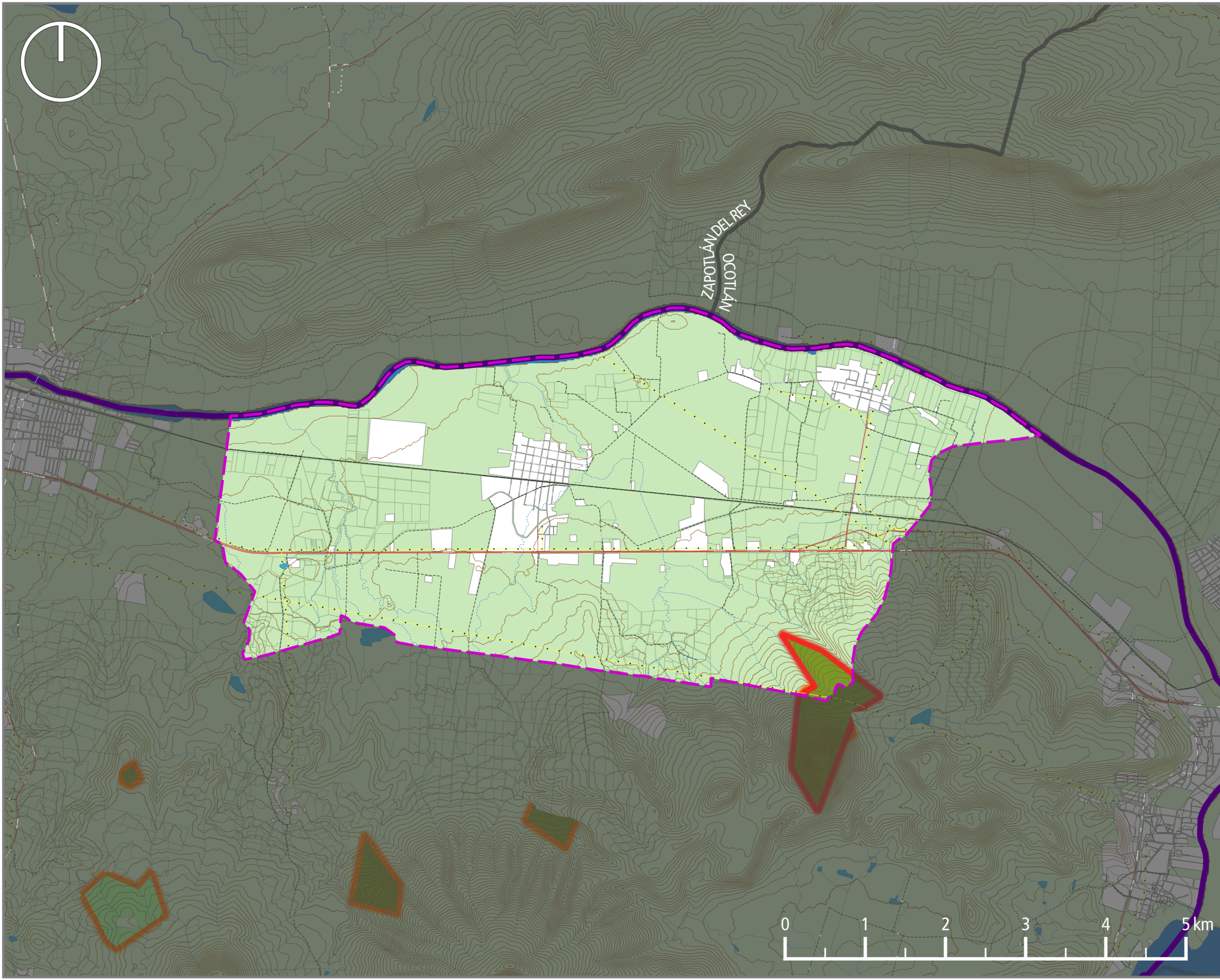
ELABORACIÓN

COORDINACIÓN



Arq. David Alejandro Carrillo Muñoz

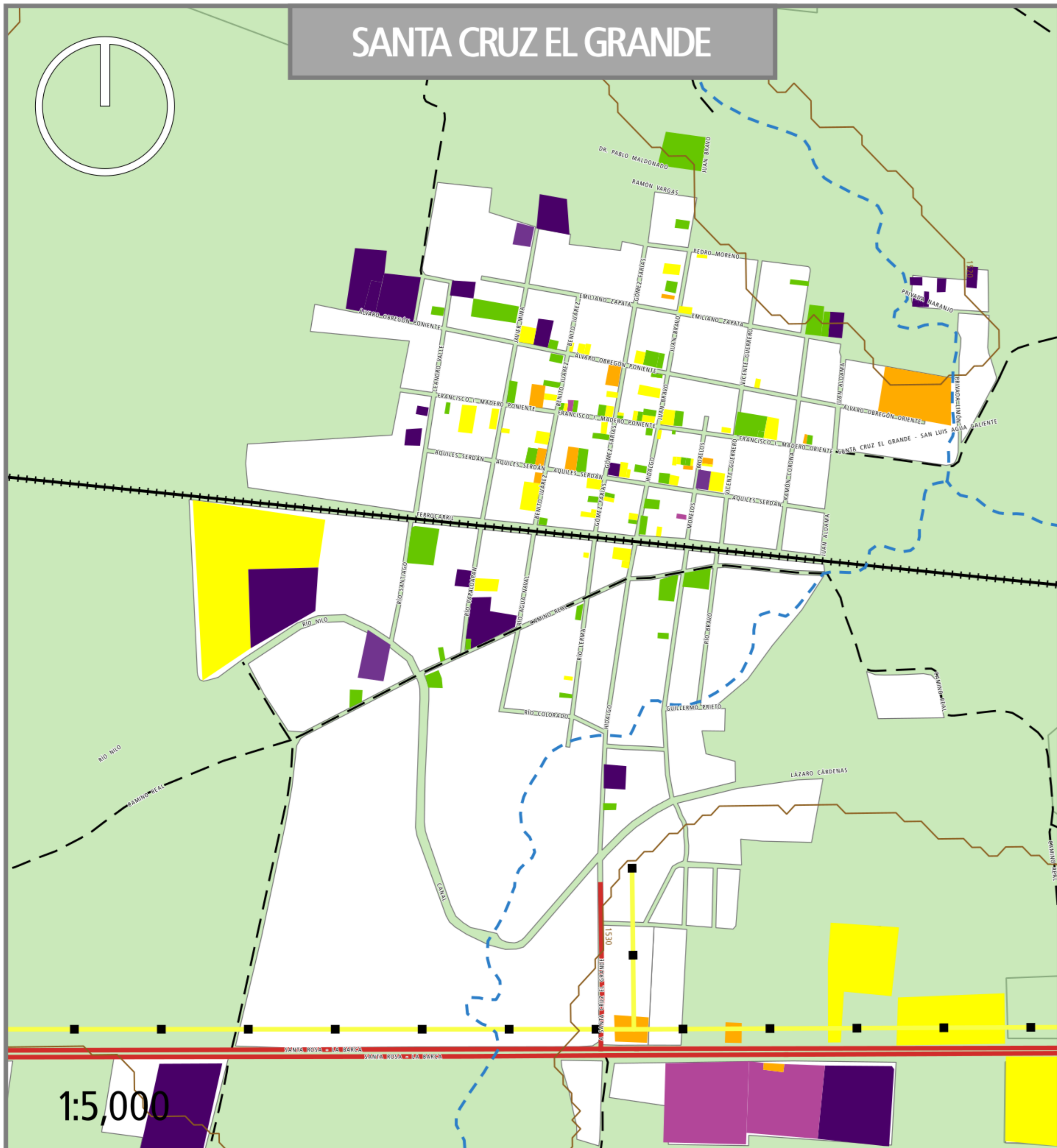
ENERO 2022



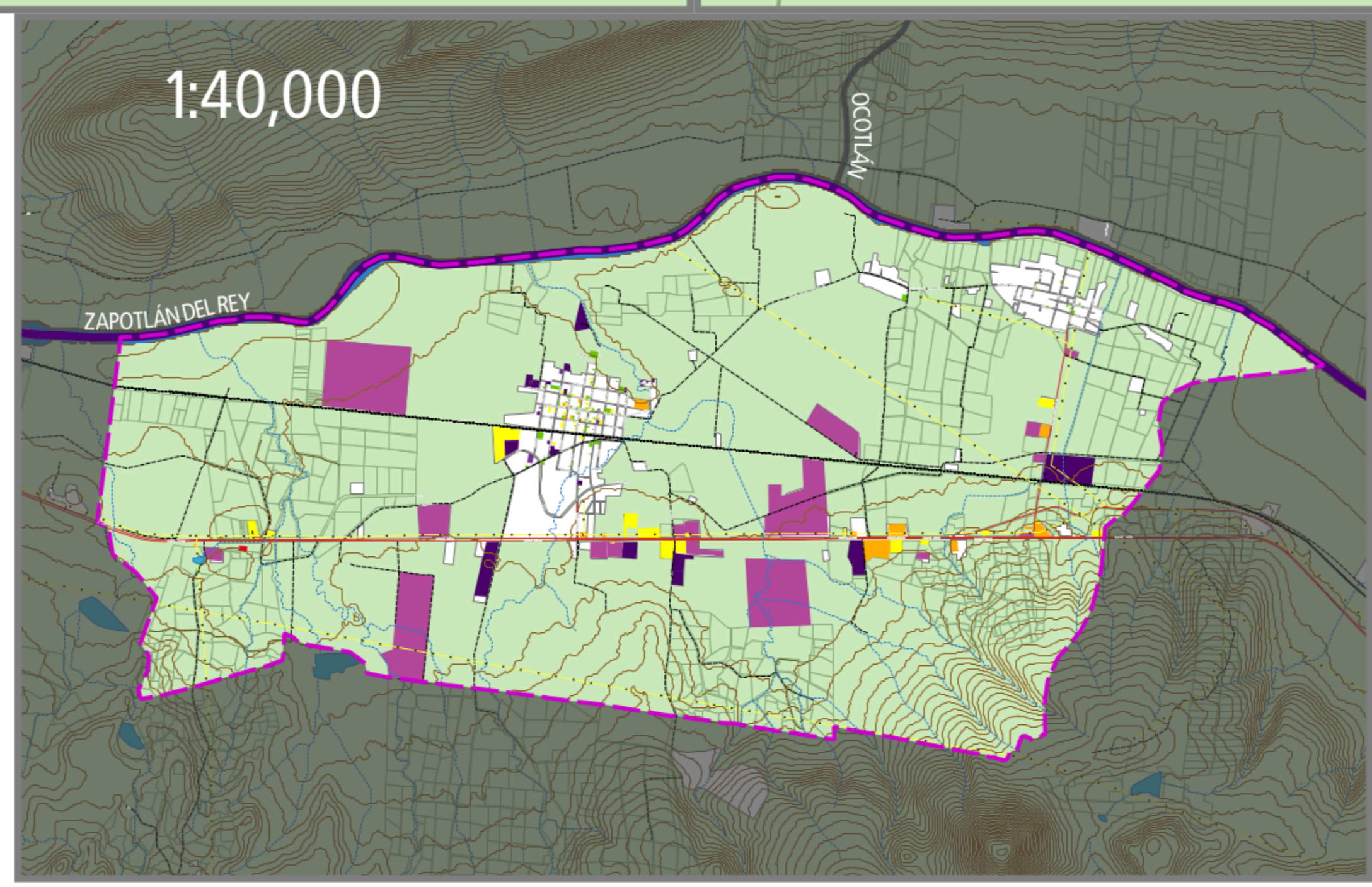
ZAPOTLÁN DEL REY
OCOTLÁN



SANTA CRUZ EL GRANDE



SAN LUIS DEL AGUA CALIENTE



**Juntos
Hacemos
La Diferencia**

Gobierno de
PONCITLÁN

CORREDOR INDUSTRIAL Y COMERCIAL ORIENTE

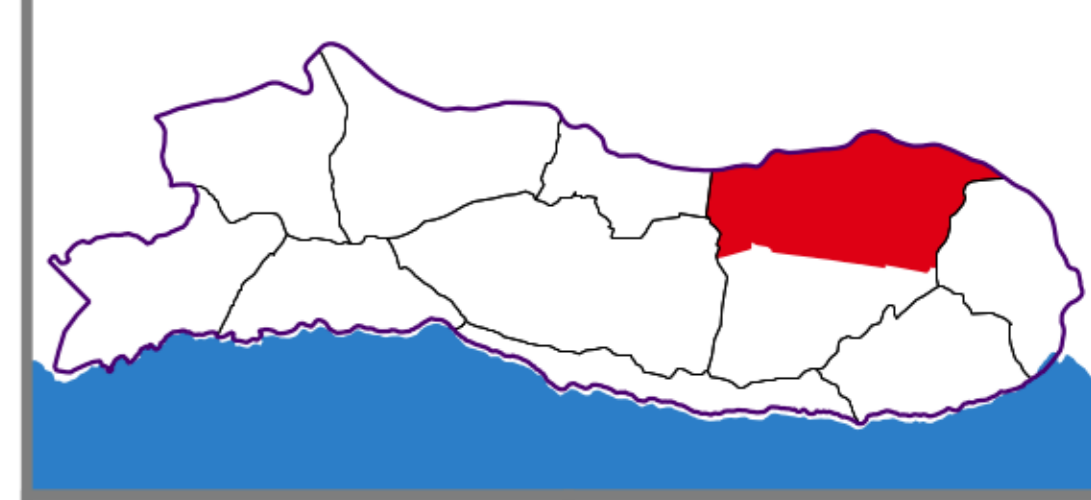
PONCITLÁN, JALISCO

NIVEL DE UNIDADES ECONÓMICAS **D-13**

SIMBOLOGÍA

- | | |
|------------------------------------|--|
| Límite municipal | Curva de nivel Ordinaria |
| Límite de área de aplicación | Maestra |
| Límite de municipio colindante | Vías de comunicación Carretera |
| Área urbana | Vía de ferrocarril |
| Límite de parcela | Terracerías Vereda |
| Línea de transmisión eléctrica | Camino |
| Corriente superficial Intermitente | Nivel de unidades económicas Vecinal |
| Corriente superficial Perenne | Nivel de unidades económicas Barrial |
| Cuerpo de agua Intermitente | Nivel de unidades económicas Distrital |
| Cuerpo de agua Perenne | Nivel de unidades económicas Regional |
| | Industria Ligera y de Riesgo Bajo |
| | Industria Mediana y de Riesgo Medio |
| | Industria Pesada y de Riesgo alto |

UBICACIÓN



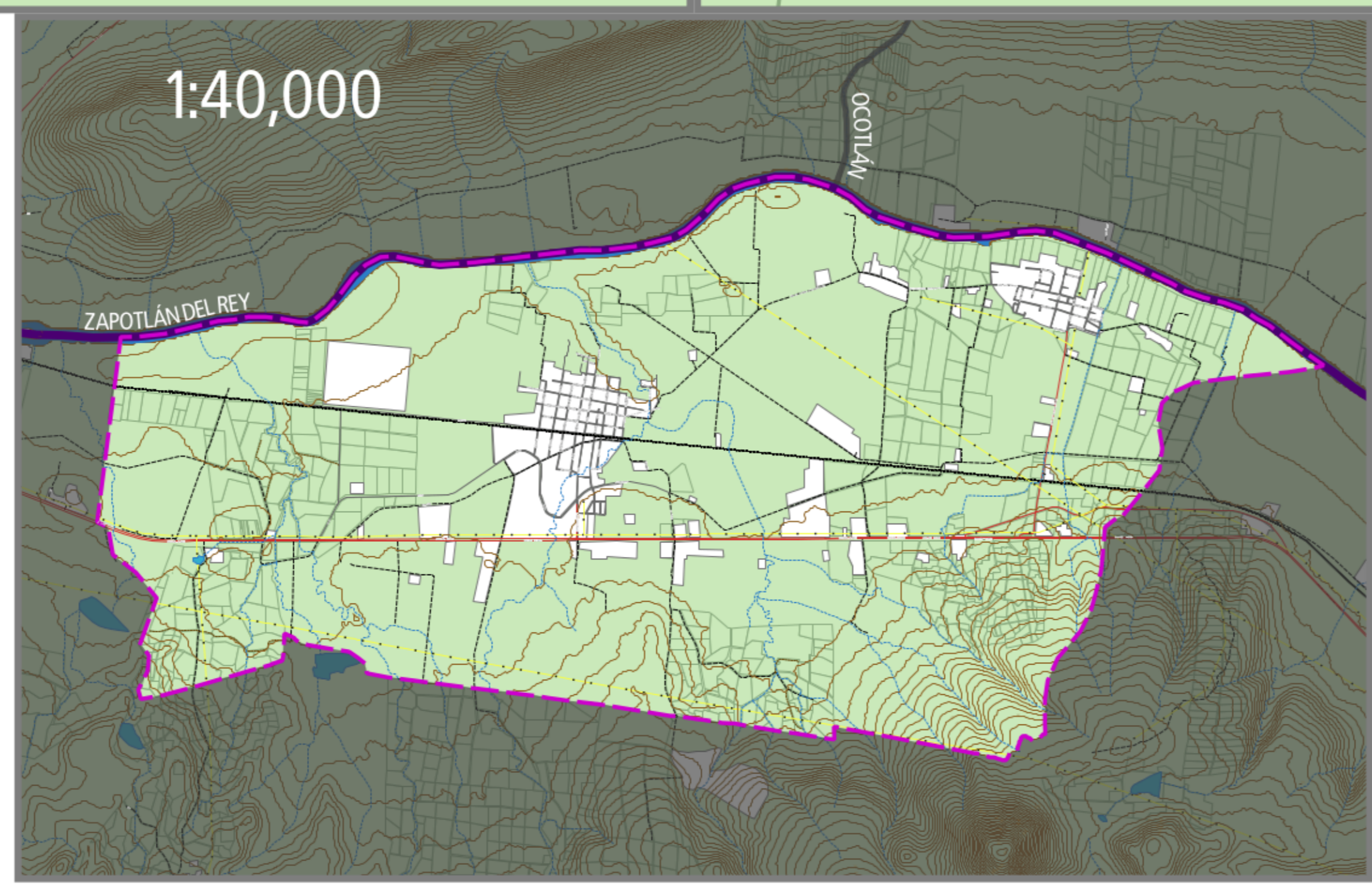
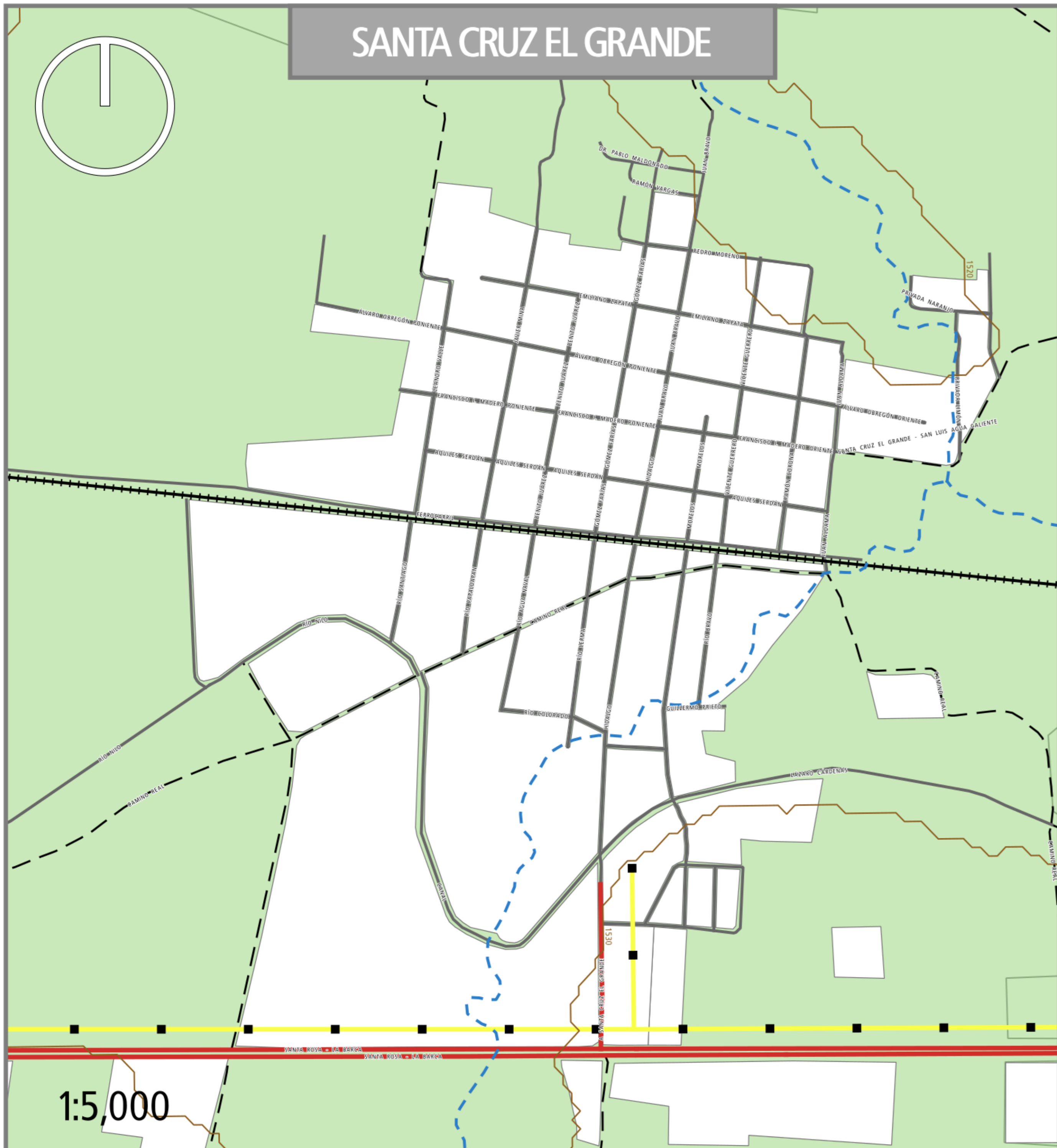
ELABORACIÓN

COORDINACIÓN



Arq. David Alejandro Carrillo Muñoz

ENERO 2022



Gobierno de
OCOTLÁN

CORREDOR INDUSTRIAL Y COMERCIAL ORIENTE

PONCITLÁN, JALISCO

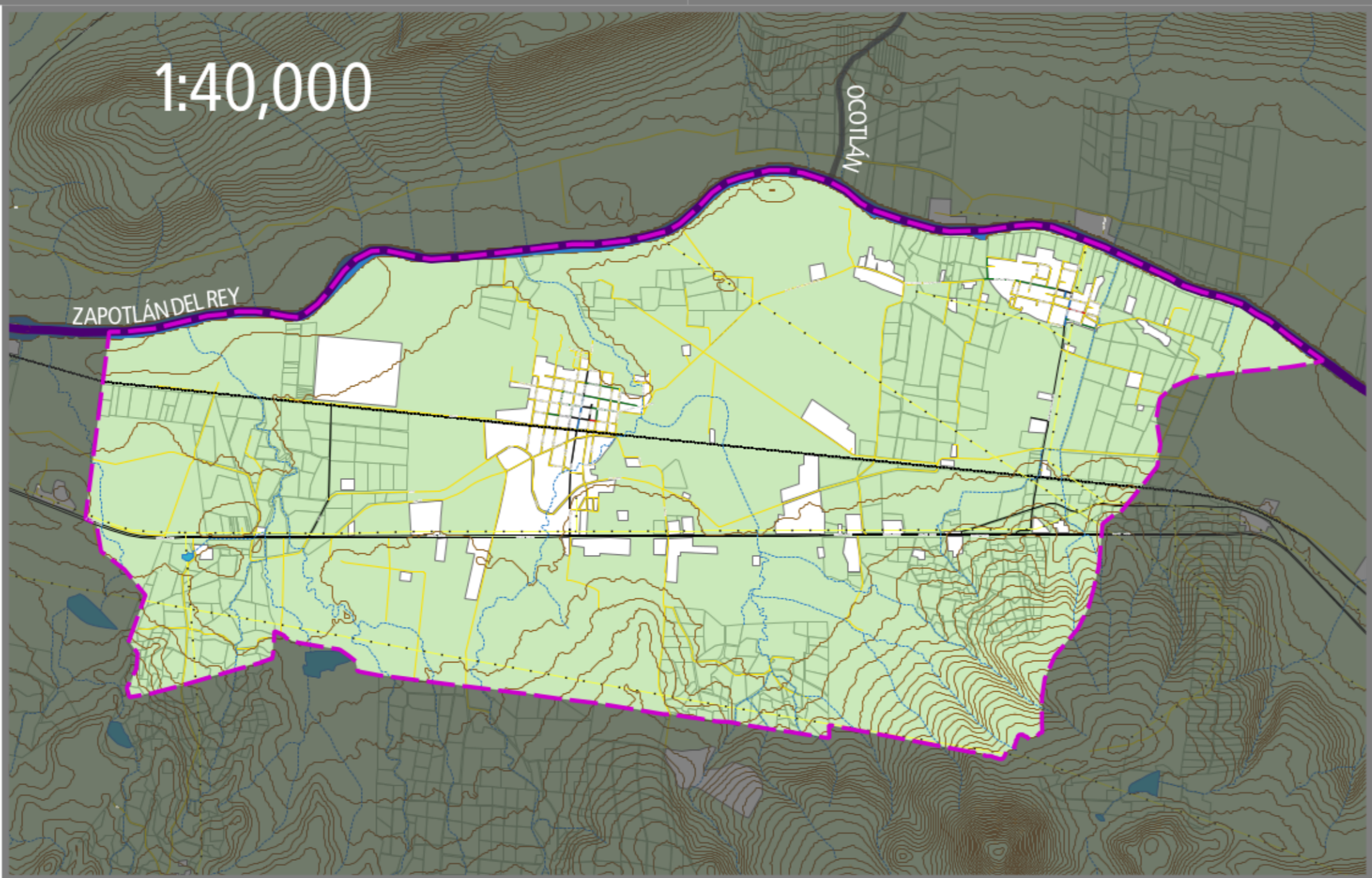
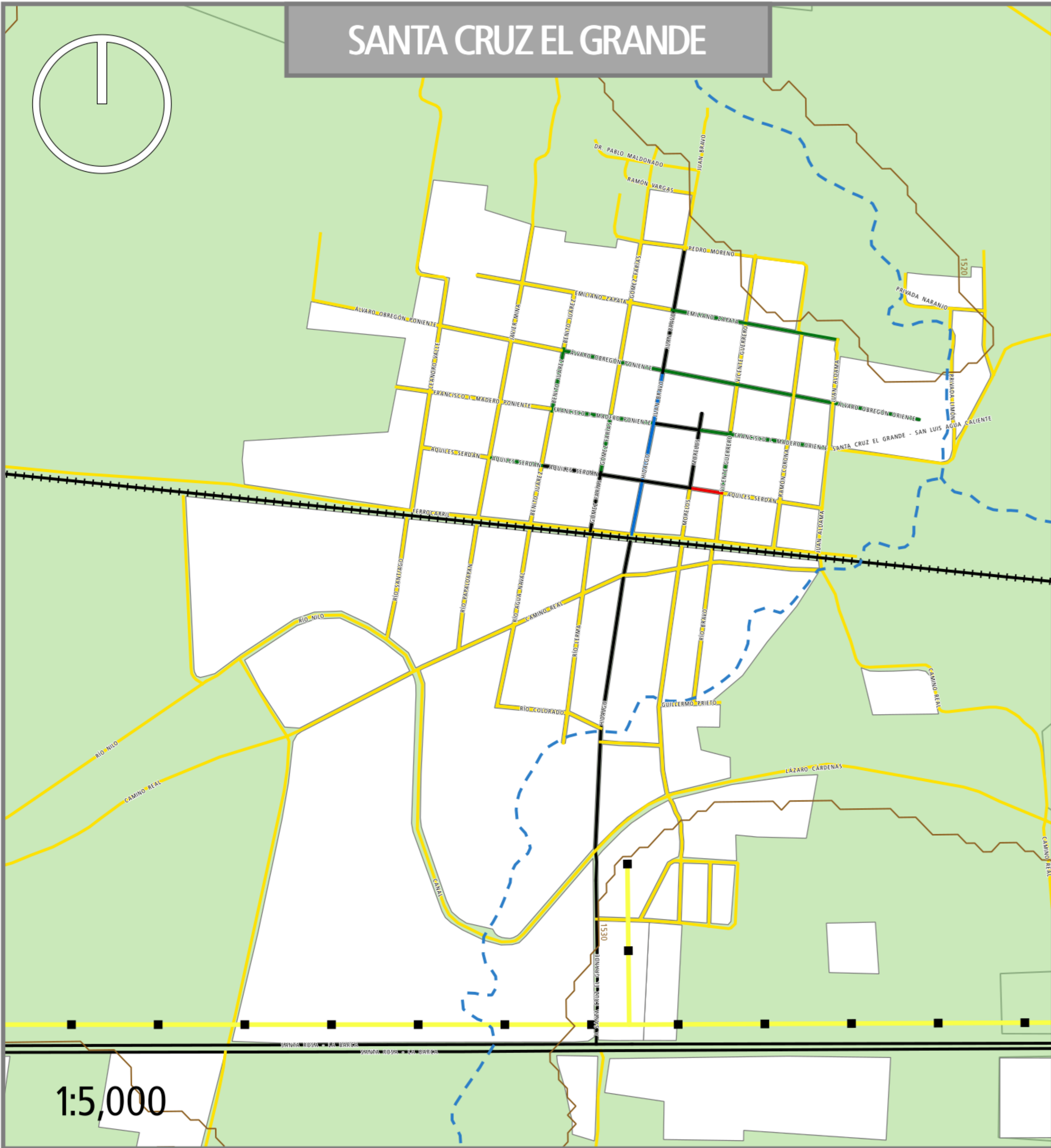
ESTRUCTURA VIAL D-14

SIMBOLOGÍA

Límite municipal	Cuerpo de agua
Límite de área de aplicación	Intermitente
Límite de municipio colindante	Perenne
Área urbana	Curva de nivel Ordinaria
Límite de parcela	Curva de nivel Maestra
Línea de transmisión eléctrica	Vía de comunicación
Corriente superficial Intermitente	Avenida
Corriente superficial Perenne	Calle
	Carretera
	Prolongación
	Vereda
	Vía de ferrocarril

UBICACIÓN

ELABORACIÓN	COORDINACIÓN
	Arq. David Alejandro Carrillo Muñoz
ENERO 2022	



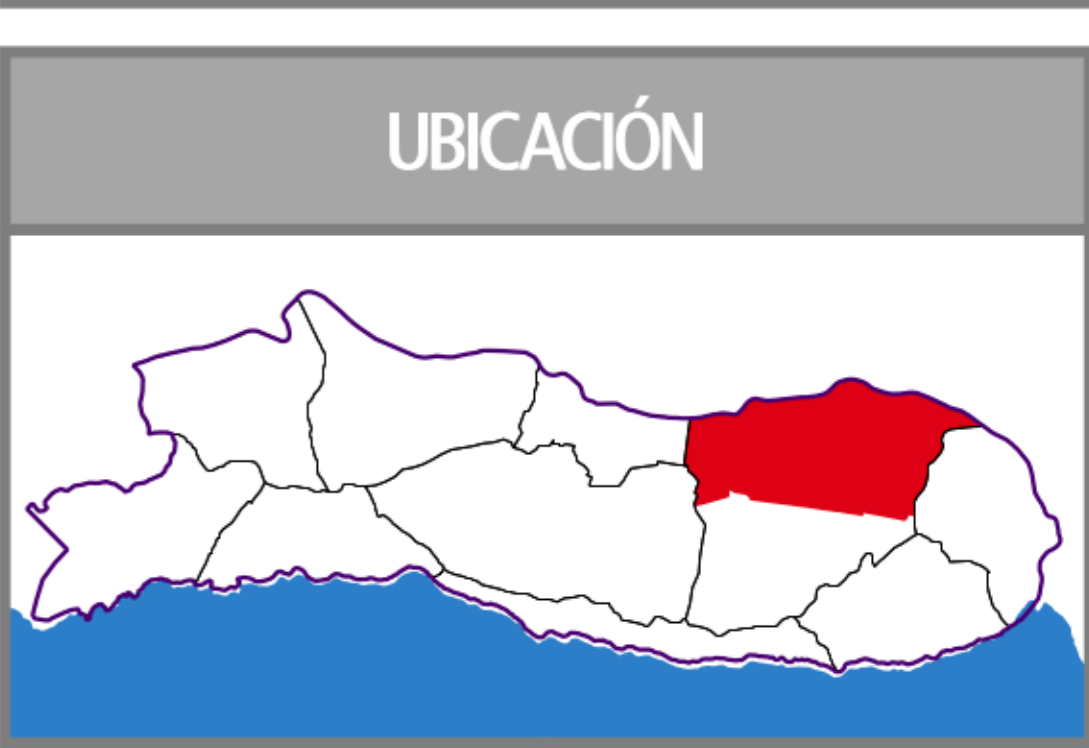
CORREDOR INDUSTRIAL Y COMERCIAL ORIENTE

PONCITLÁN, JALISCO

RECUBRIMIENTO VIAL D-14A

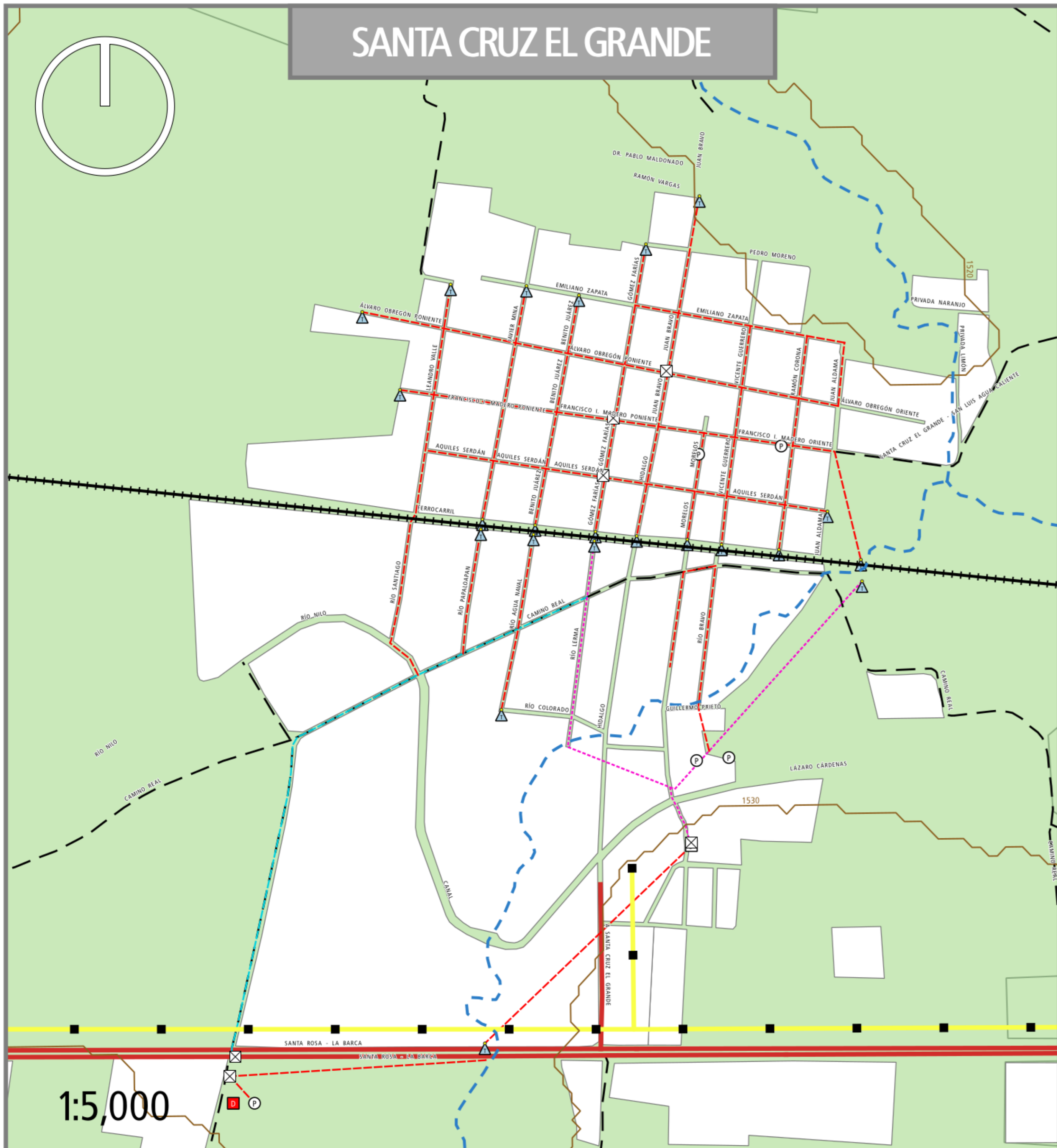
SIMBOLOGÍA

<ul style="list-style-type: none"> Límite municipal Límite de área de aplicación Límite de municipio colindante Área urbana Límite de parcela Línea de transmisión eléctrica Corriente superficial Intermitente Perenne 	<ul style="list-style-type: none"> Cuerpo de agua Intermitente Perenne Curva de nivel Ordinaria Maestra Vía de ferrocarril eléctrica Estado de vialidades Asfalto Empedrado Empedrado ecológico Losa de concreto hidráulico Terracería
---	--

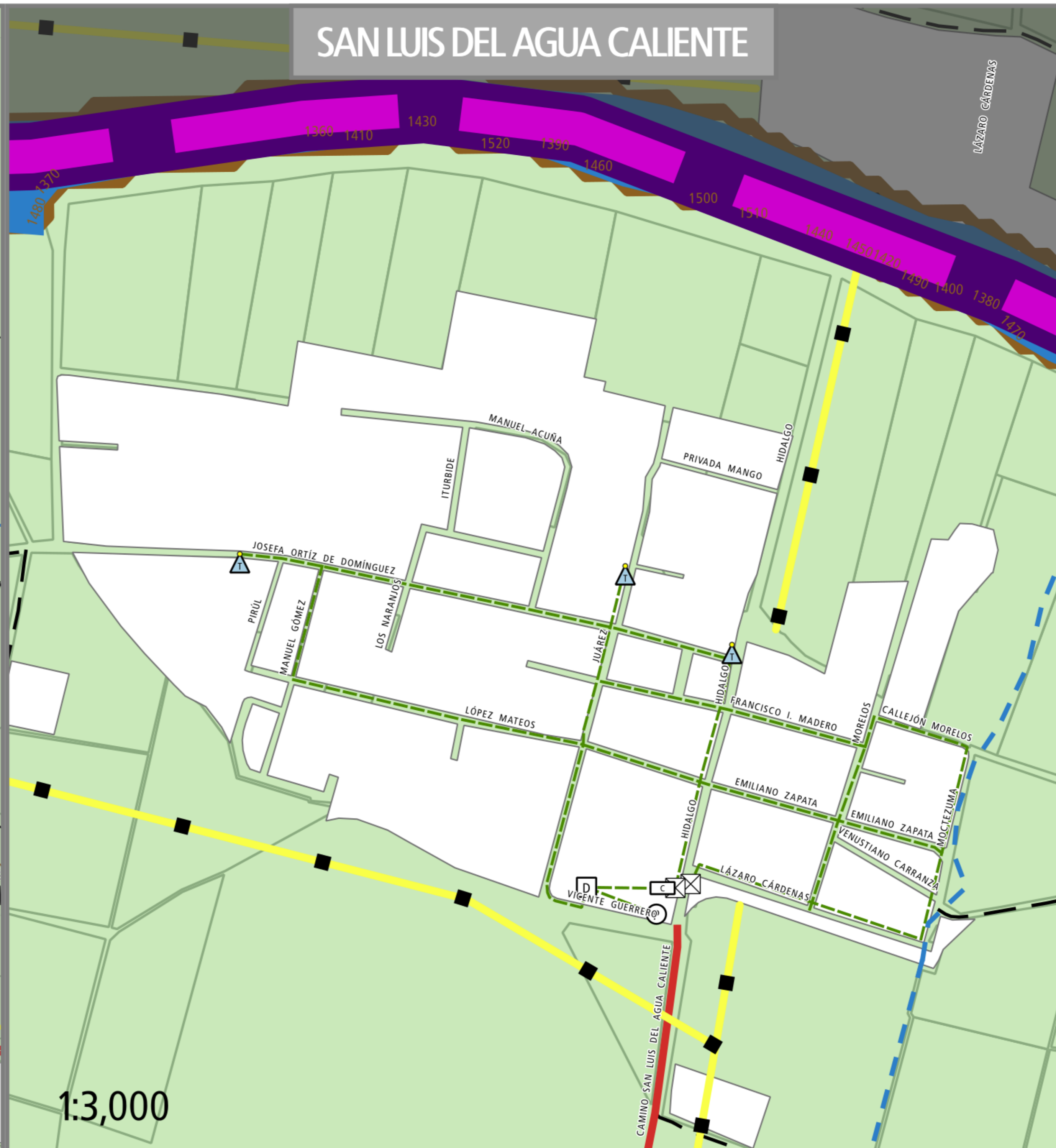


ELABORACIÓN	COORDINACIÓN
	Arq. David Alejandro Carrillo Muñoz
ENERO 2022	

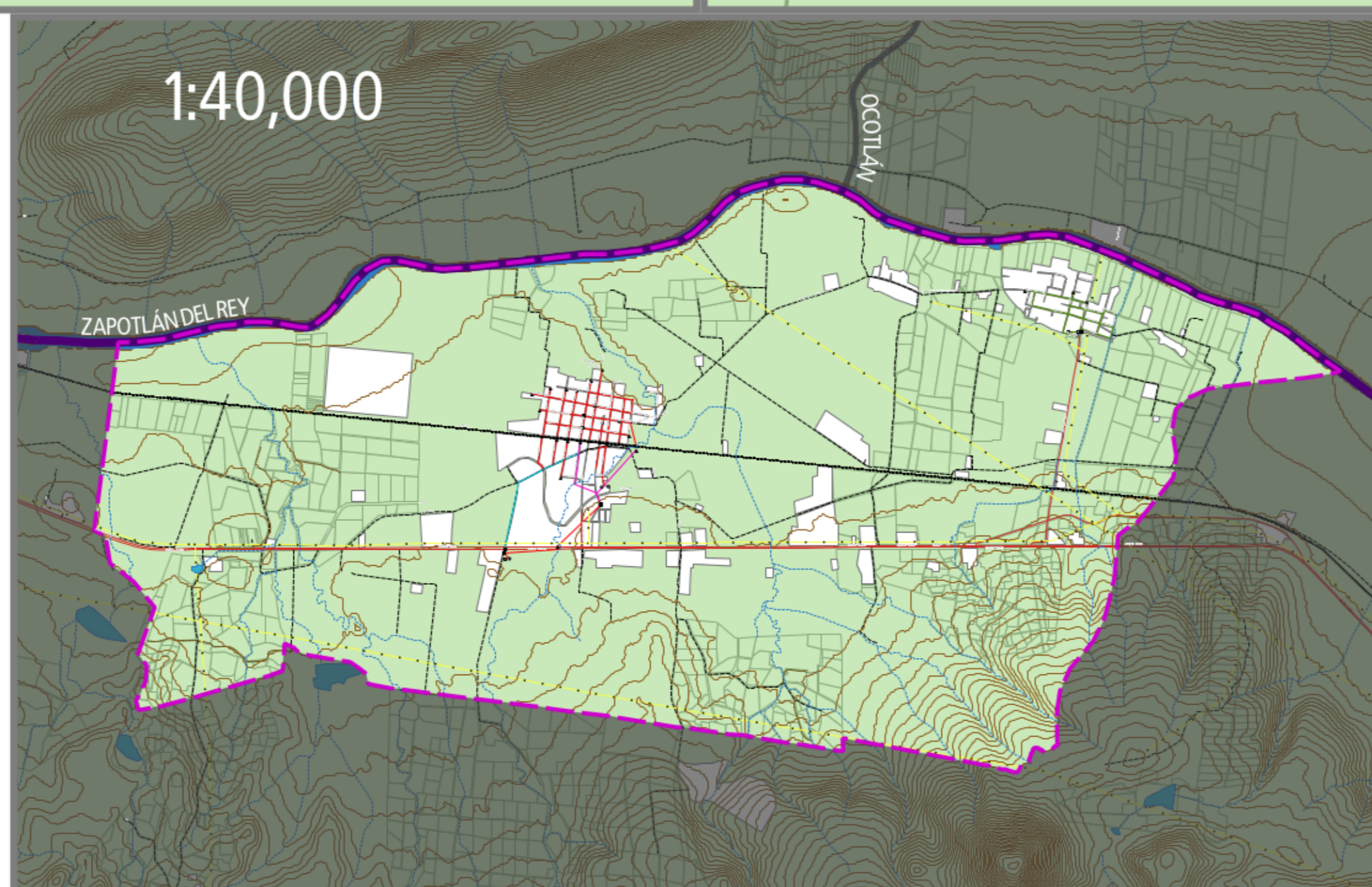
SANTA CRUZ EL GRANDE



SAN LUIS DEL AGUA CALIENTE



1:40,000



**Juntos
Hacemos
La Diferencia**

Gobierno de
PONCITLÁN

CORREDOR INDUSTRIAL Y COMERCIAL ORIENTE

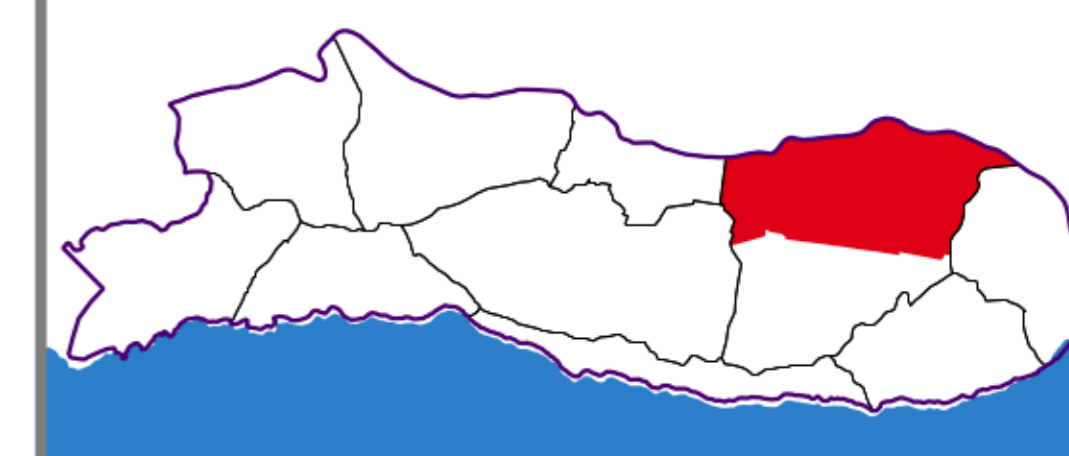
PONCITLÁN, JALISCO

REDES DE INFRAESTRUCTURA D-15

SIMBOLOGÍA

Límite municipal	Camino
Límite de área de aplicación	Red de infraestructura de agua potable y drenaje
Límite de municipio colindante	Tipo de tubo
Área urbana	Tubo 4"/Tubo 3" de asbesto
Límite de parcela	Tubo de llenado 3"
Línea de transmisión eléctrica	Tubo galv. 2" rebombado
Corriente superficial intermitente	Tubo PVC 2 1/2"
Corriente superficial perenne	Tubo PVC 2"
Cuerpo de agua intermitente	Tubo PVC 2"/Tubo PVC 3"
Cuerpo de agua perenne	Tubo PVC 4"
Curva de nivel ordinaria	Regulación y control
Curva de nivel maestra	Cloración
Vías de comunicación carreteras	Depósito
Vías de comunicación vías de ferrocarril	Depósito (fuera de servicio)
Terracerías	Pozo
Vereda	Tapón
	Válvula

UBICACIÓN



ELABORACIÓN

COORDINACIÓN



Arq. David Alejandro Carrillo Muñoz

ENERO 2022



**Juntos
Hacemos
La Diferencia**

CORREDOR INDUSTRIAL Y COMERCIAL ORIENTE

PONCITLÁN, JALISCO

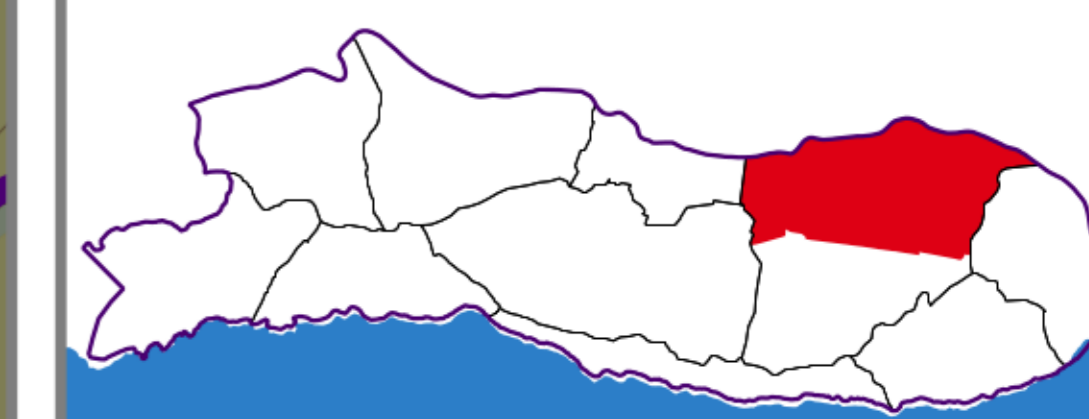
TENENCIA DE LA TIERRA

D-16

SIMBOLOGÍA

- Límite municipal
- Límite de área de aplicación
- Límite de municipio colindante
- Área urbana
- Línea de transmisión eléctrica
- Corriente superficial**
- Intermittente
- Perenne
- Cuerpo de agua**
- Intermittente
- Perenne
- Curva de nivel**
- Ordinaria
- Maestra
- Vías de comunicación**
- Carretera
- Vía de ferrocarril
- Terracerías**
- Vereda
- Camino
- Tenencia de la tierra**
- Privada
- Pública (estatal y municipal)
- Comunal**
- Tierras parceladas
- Tierras de uso común
- Tierras para el asentamiento humano

UBICACIÓN



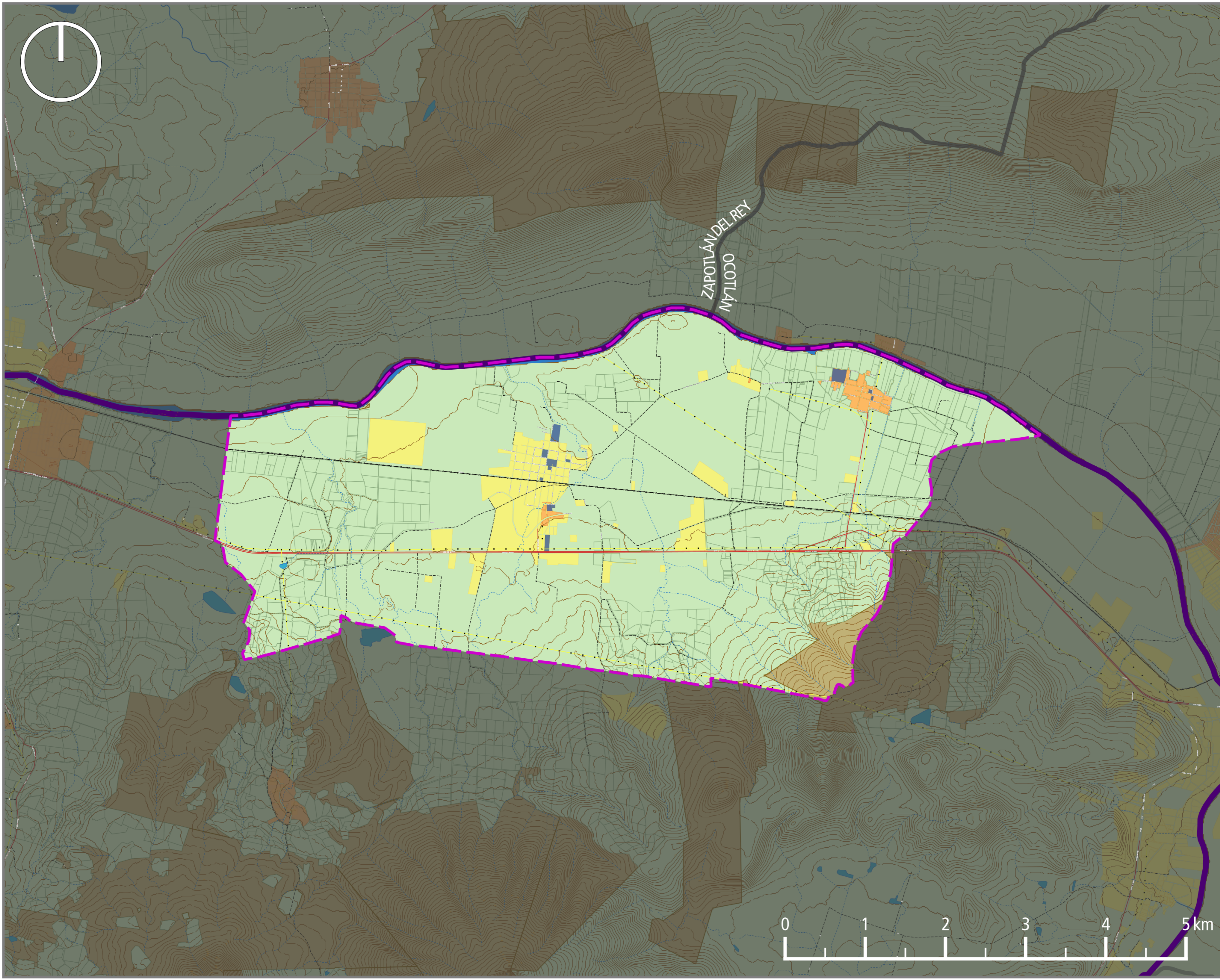
ELABORACIÓN

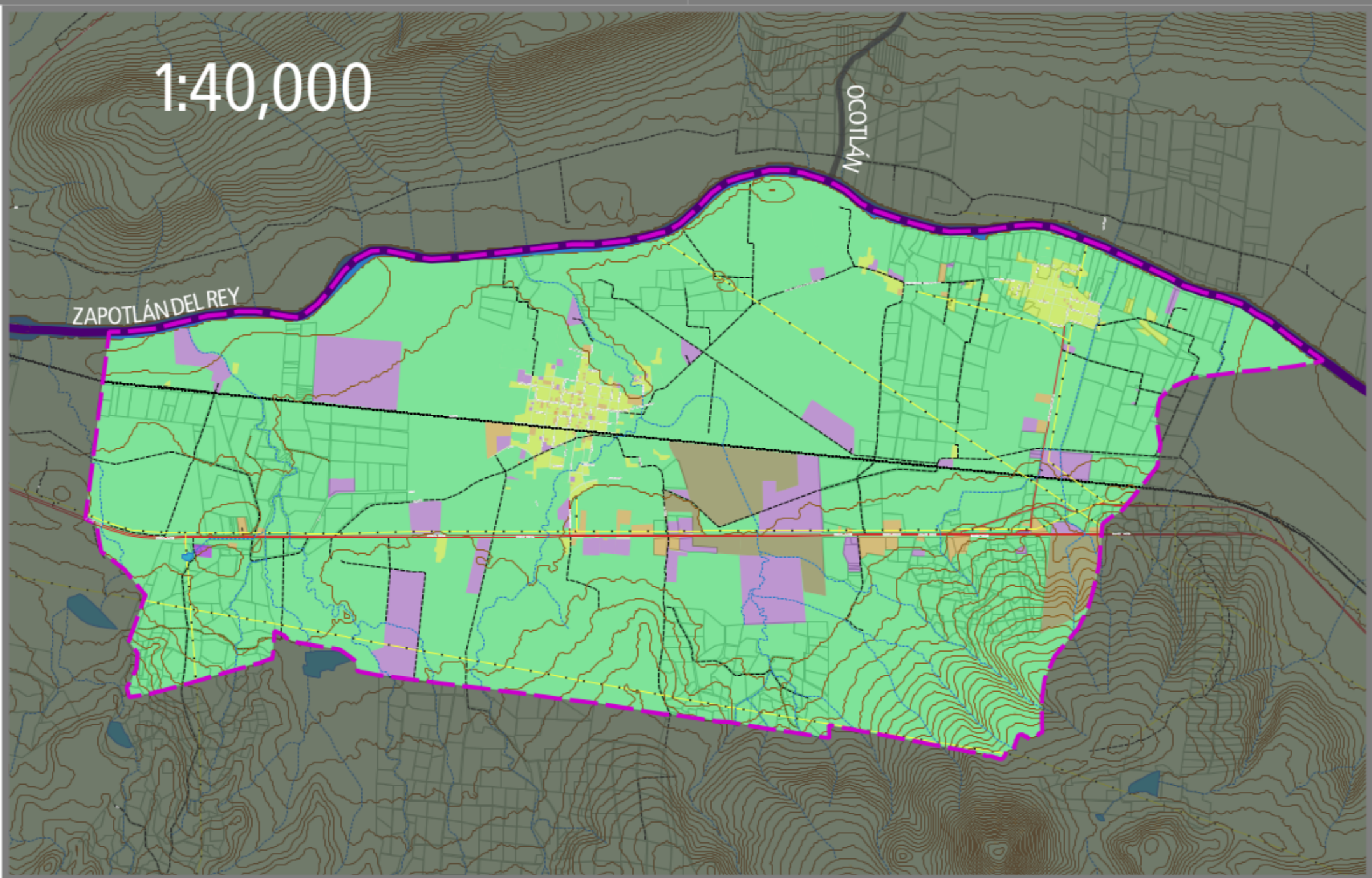
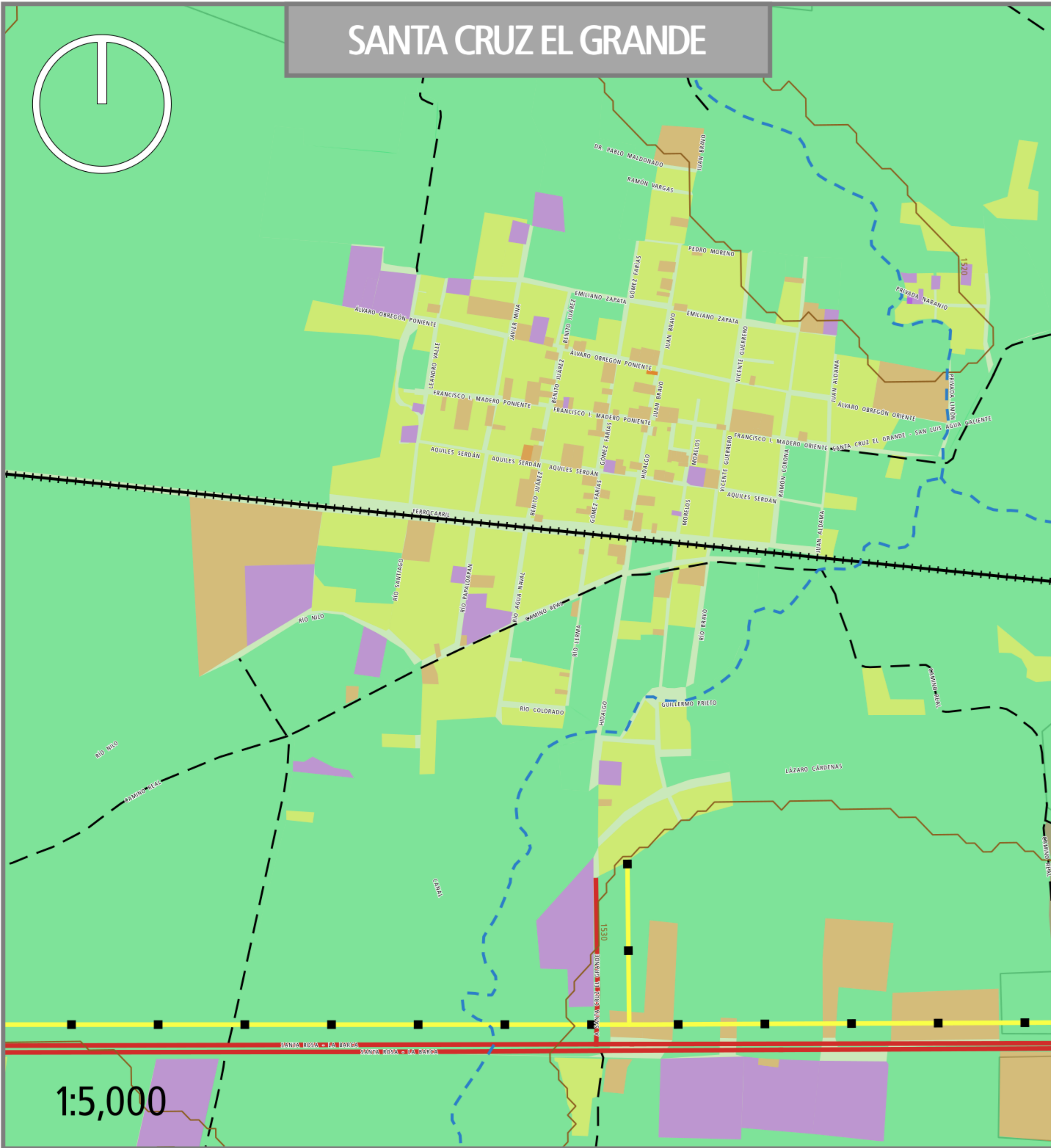
COORDINACIÓN



Arq. David Alejandro Carrillo Muñoz

ENERO 2022





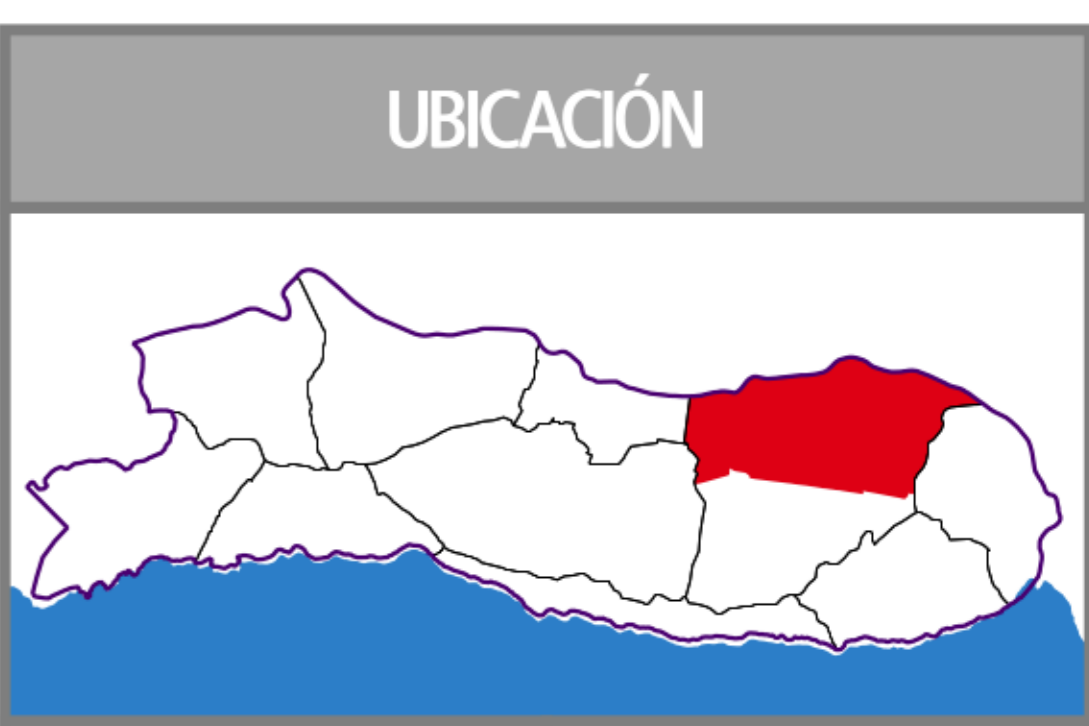
CORREDOR INDUSTRIAL Y COMERCIAL ORIENTE

PONCITLÁN, JALISCO

USO ACTUAL DEL SUELO D-17

SIMBOLOGÍA

<ul style="list-style-type: none"> Límite municipal Límite de área de aplicación Límite de municipio colindante Área urbana Límite de parcela Línea de transmisión eléctrica Corriente superficial Intermittente Perenne 	<ul style="list-style-type: none"> Cuerpo de agua Intermittente Perenne Curva de nivel Ordinaria Maestra Vías de comunicación Carretera Via de ferrocarril Terracerías Vereda Camino Uso actual del suelo Agrícola Comercial Habitacional Industrial Forestal
---	--



ELABORACIÓN	COORDINACIÓN
	Arq. David Alejandro Carrillo Muñoz
ENERO 2022	



**Juntos
Hacemos
La Diferencia**

CORREDOR INDUSTRIAL Y COMERCIAL ORIENTE

PONCITLÁN, JALISCO

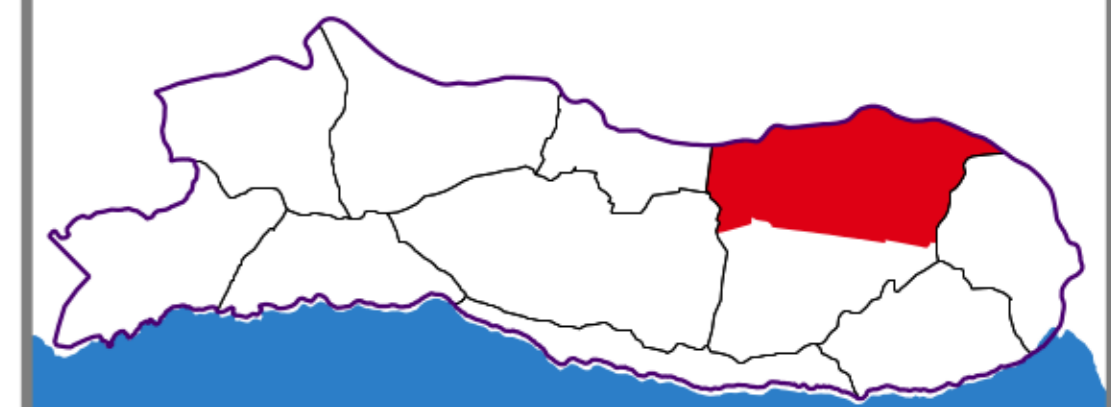
ÁREA DE APLICACIÓN

D-00

SIMBOLOGÍA

- Vértice
 - Límite municipal
 - Límite de área de aplicación
 - Límite de municipio colindante
 - Área urbana
 - Límite de parcela
 - Línea de transmisión eléctrica
- Corriente superficial**
- Intermitente
 - Perenne
- Cuerpo de agua**
- Intermitente
 - Perenne
- Curva de nivel**
- Ordinaria
 - Maestra
- Vías de comunicación**
- Carretera
 - Vía de ferrocarril
- Terracerías**
- Vereda
 - Camino

UBICACIÓN



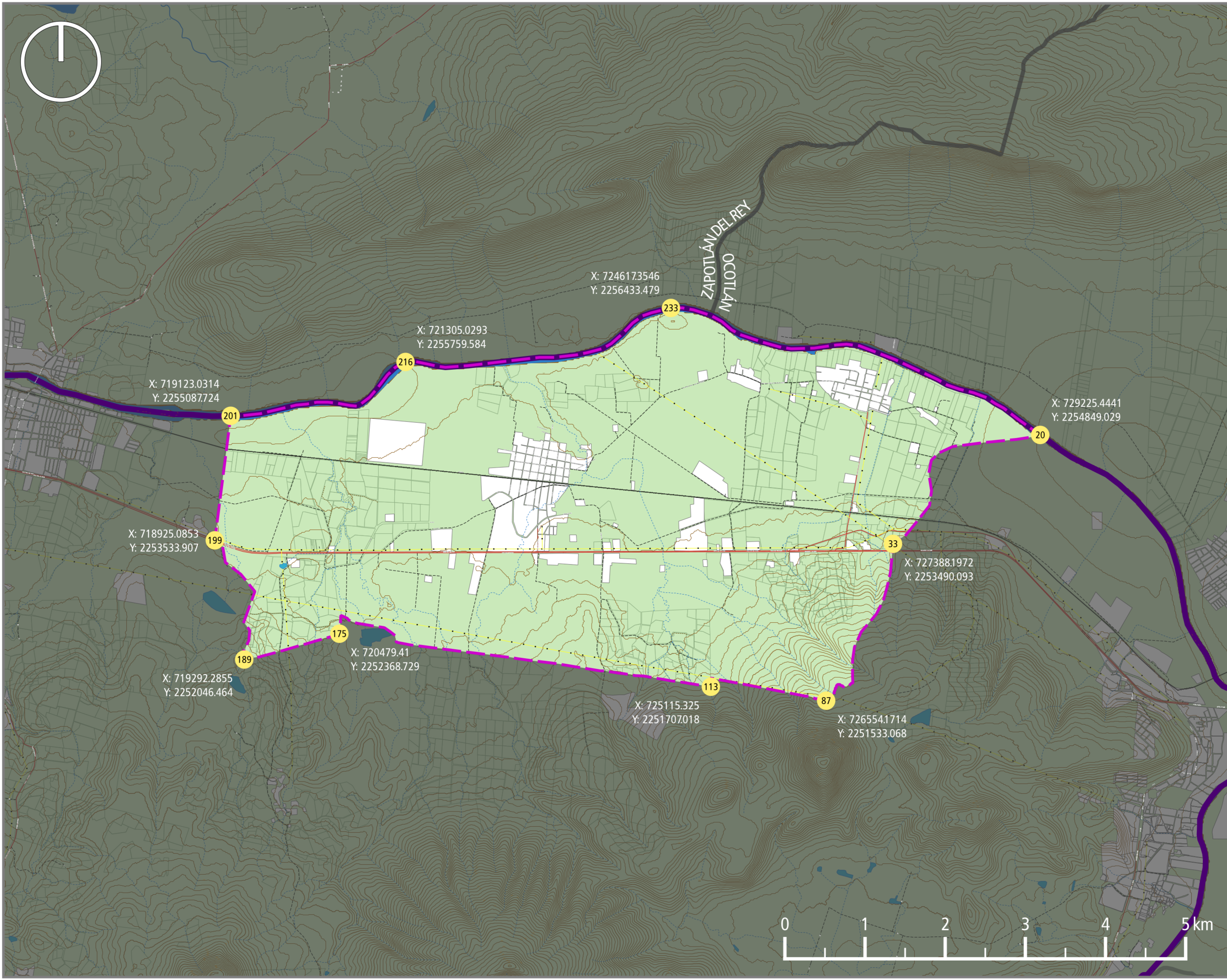
ELABORACIÓN

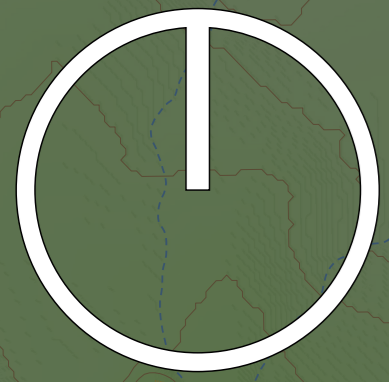
COORDINACIÓN



Arq. David Alejandro Carrillo Muñoz

ENERO 2022





PLAN PARCIAL DE DESARROLLO URBANO

CORREDOR INDUSTRIAL Y COMERCIAL ORIENTE

PONCITLÁN, JALISCO

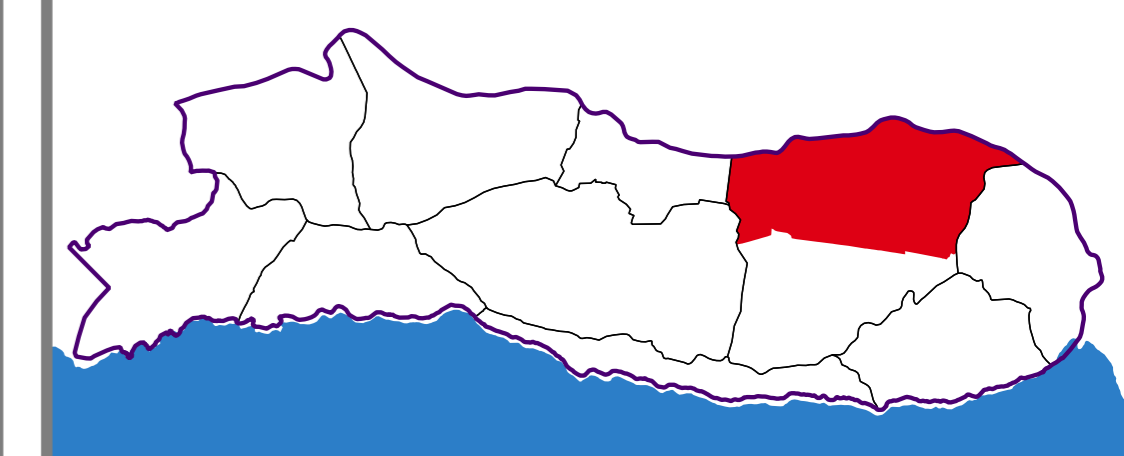
HIPSOGRAFÍA

D-01

SIMBOLOGÍA

- Límite municipal
- Límite de área de aplicación
- Límite de municipio colindante
- Área urbana
- Línea de transmisión eléctrica
- Corriente superficial**
 - Intermittente
 - Perenne
- Cuerpo de agua**
 - Intermittente
 - Perenne
- Curva de nivel Ordinaria
- Curva de nivel Maestra
- Vías de comunicación**
 - Carretera
 - Vía de ferrocarril
- Terracerías**
 - Vereda
 - Camino
- Hipsografía MSNM**

UBICACIÓN

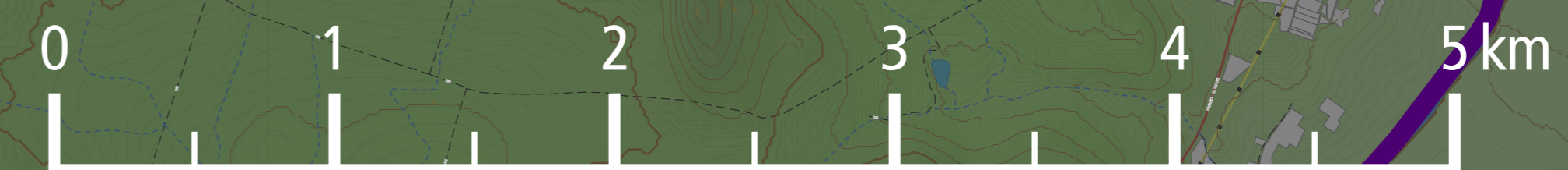


ELABORACIÓN

COORDINACIÓN

Arq. David Alejandro Carrillo Muñoz

ENERO 2022





**Juntos
Hacemos
La Diferencia**

CORREDOR INDUSTRIAL Y COMERCIAL ORIENTE

PONCITLÁN, JALISCO

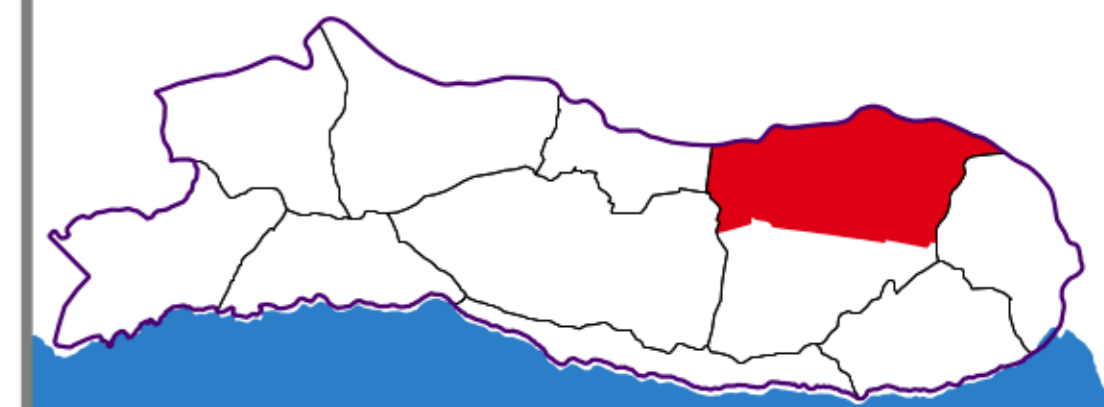
PENDIENTE

D-01A

SIMBOLOGÍA

- Límite municipal
- Límite de área de aplicación
- Límite de municipio colindante
- Área urbana
- Línea de transmisión eléctrica
- Corriente superficial**
- Intermittente
- Perenne
- Cuerpo de agua**
- Intermittente
- Perenne
- Curva de nivel Ordinaria
- Curva de nivel Maestra
- Vías de comunicación**
- Carretera
- Vía de ferrocarril
- Terracerías**
- Vereda
- Camino
- Pendiente del terreno % de inclinación**
- 0 - 2
- 2 - 15
- 15 - 30
- Mayor a 30

UBICACIÓN



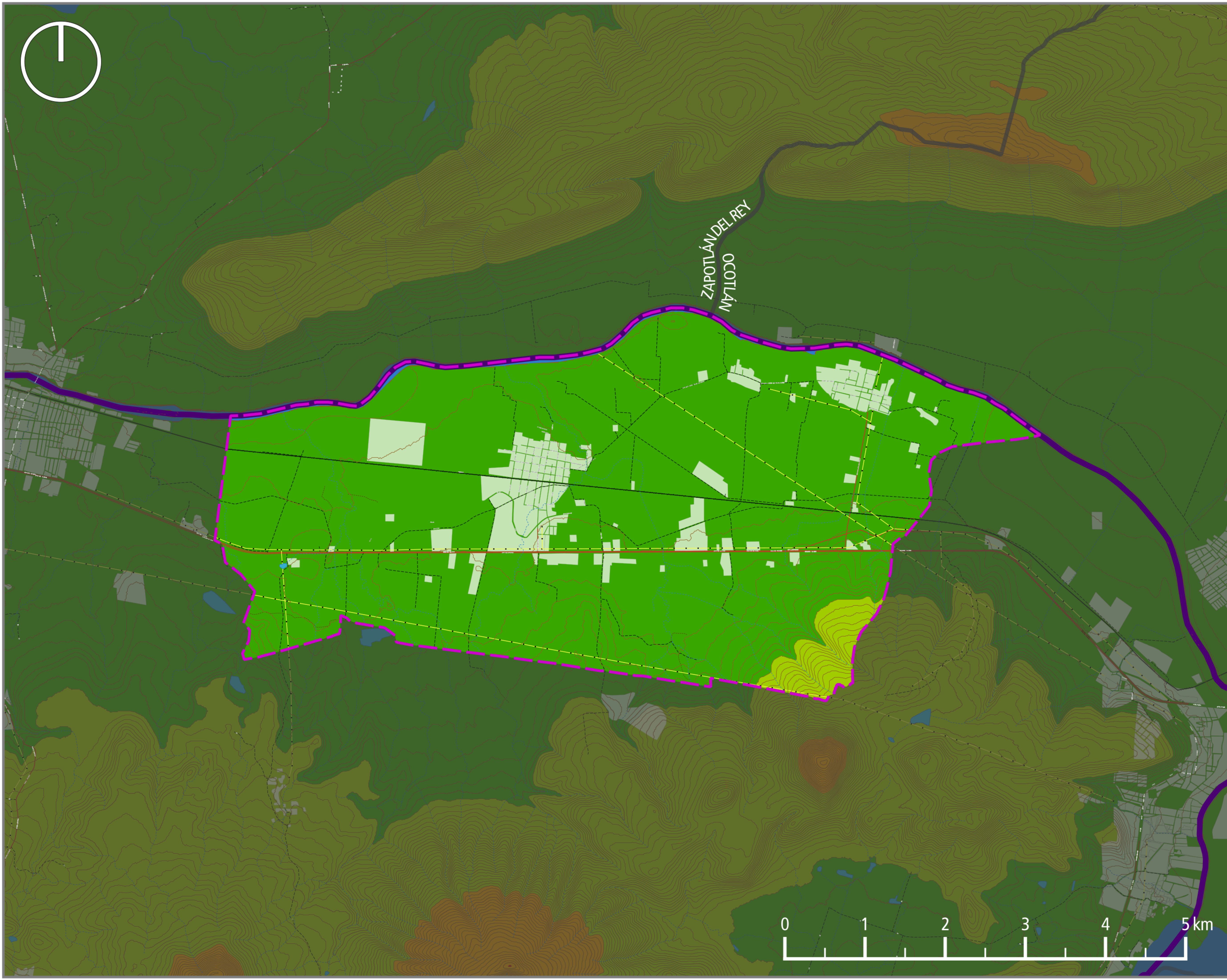
ELABORACIÓN

COORDINACIÓN



Arq. David Alejandro Carrillo Muñoz

ENERO 2022





**Juntos
Hacemos
La Diferencia**

CORREDOR INDUSTRIAL Y COMERCIAL ORIENTE

PONCITLÁN, JALISCO

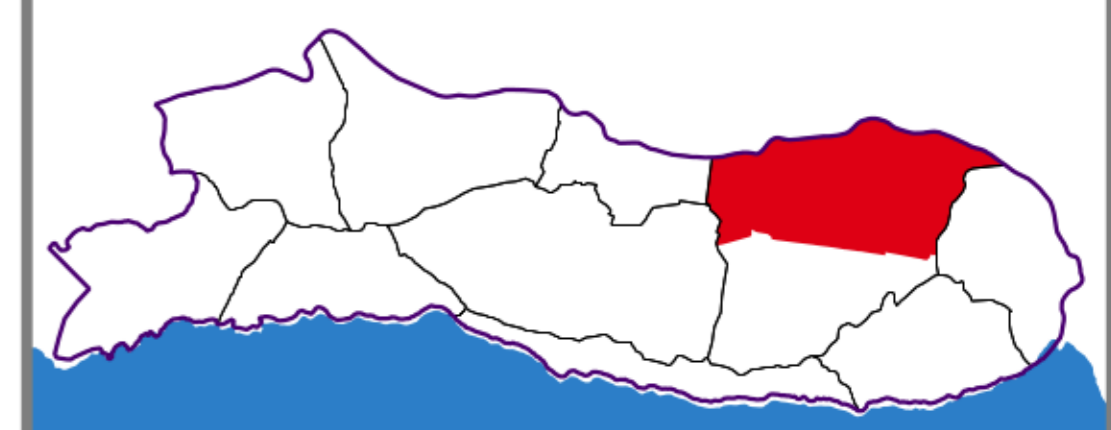
HIDROLOGÍA

D-02

SIMBOLOGÍA

- Límite municipal
- - Límite de área de aplicación
- Límite de municipio colindante
- Área urbana
- - Línea de transmisión eléctrica
- Curva de nivel Ordinaria
- Curva de nivel Maestra
- Vías de comunicación Carretera
- Vías de comunicación Vía de ferrocarril
- Terracerías Vereda
- Terracerías Camino
- Hidrología
- Microcuencas Ocotlán
- Microcuencas Poncitlán
- Microcuencas San Pedro Itzcán
- Microcuencas Zapotlán del Rey
- Cuerpo de agua Intermittente
- Cuerpo de agua Perenne
- Corriente superficial Flujo virtual
- Corriente superficial Intermittente
- Corriente superficial Perenne
- Área de impacto de escurrimientos
- Crecimiento de 10 m.
- Crecimiento de 20 m.
- Crecimiento de 30 m.

UBICACIÓN



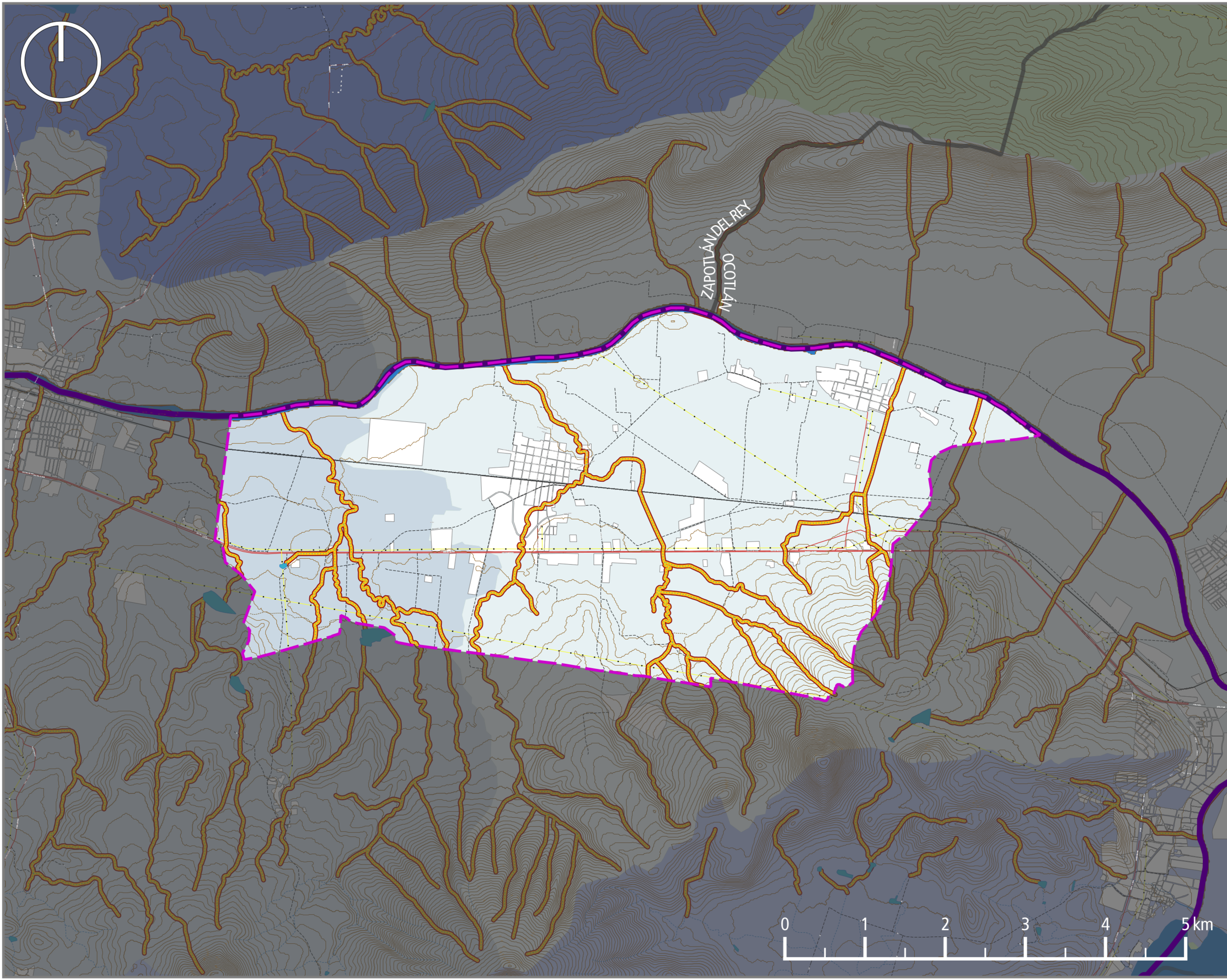
ELABORACIÓN

COORDINACIÓN



Arq. David Alejandro Carrillo Muñoz

ENERO 2022





**Juntos
Hacemos
La Diferencia**

CORREDOR INDUSTRIAL Y COMERCIAL ORIENTE

PONCITLÁN, JALISCO

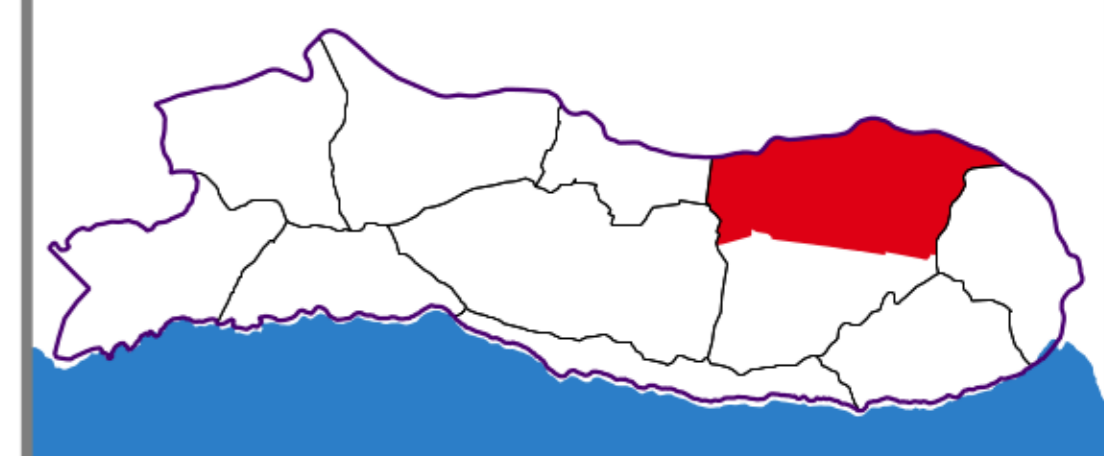
EDAFOLOGÍA

D-03

SIMBOLOGÍA

- Límite municipal
- Límite de área de aplicación
- Límite de municipio colindante
- Área urbana
- Línea de transmisión eléctrica
- Corriente superficial**
- Intermittente
- Perenne
- Cuerpo de agua**
- Intermittente
- Perenne
- Curva de nivel Ordinaria
- Maestra
- Vías de comunicación**
- Carretera
- Vía de ferrocarril
- Terracerías**
- Vereda
- Camino
- Edafología**
- Unidad predominante de suelo**
- Andosol
- Feozem
- Fluvisol
- Luvisol
- Vertisol

UBICACIÓN



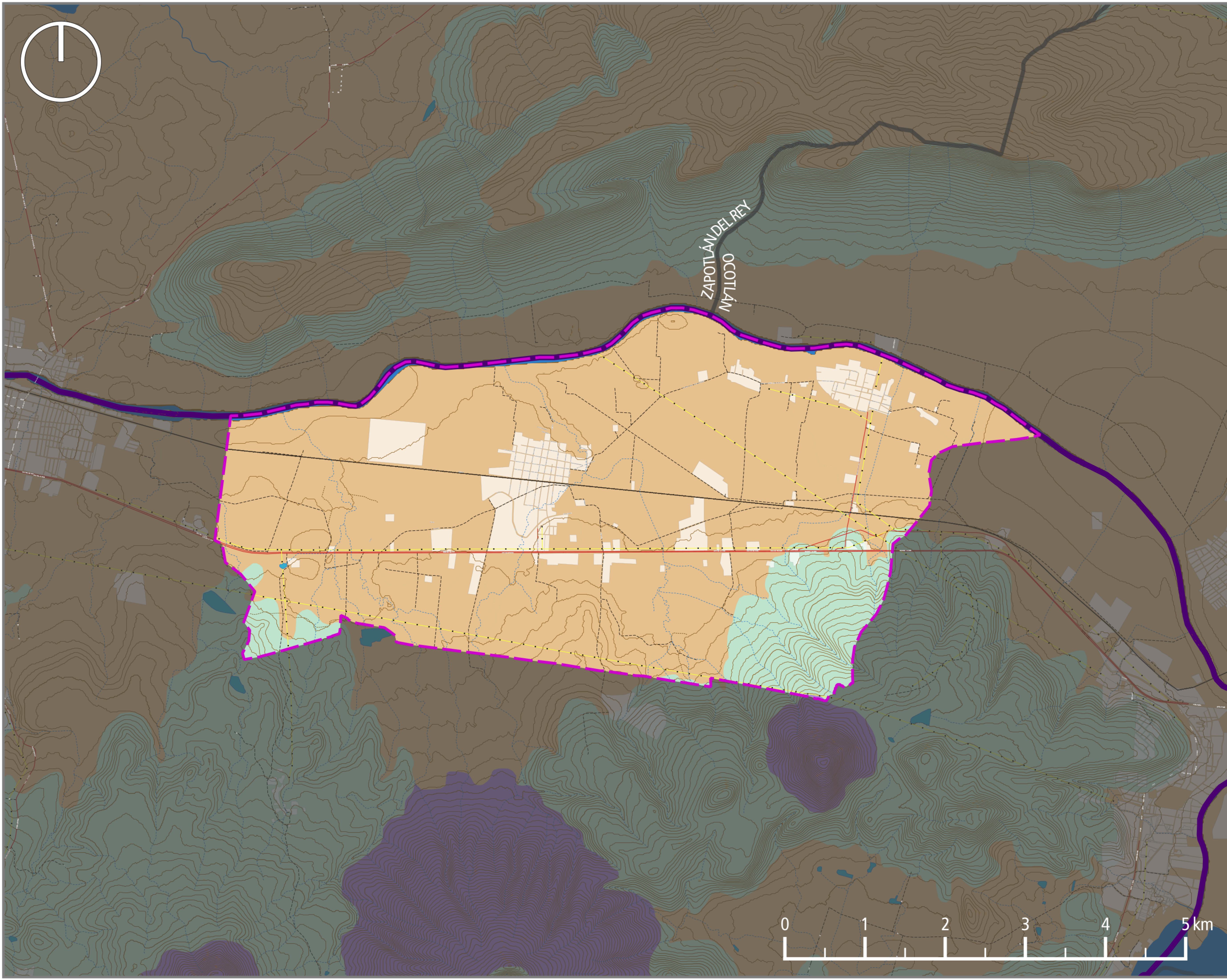
ELABORACIÓN

COORDINACIÓN



Arq. David Alejandro Carrillo Muñoz

ENERO 2022





**Juntos
Hacemos
La Diferencia**

CORREDOR INDUSTRIAL Y COMERCIAL ORIENTE

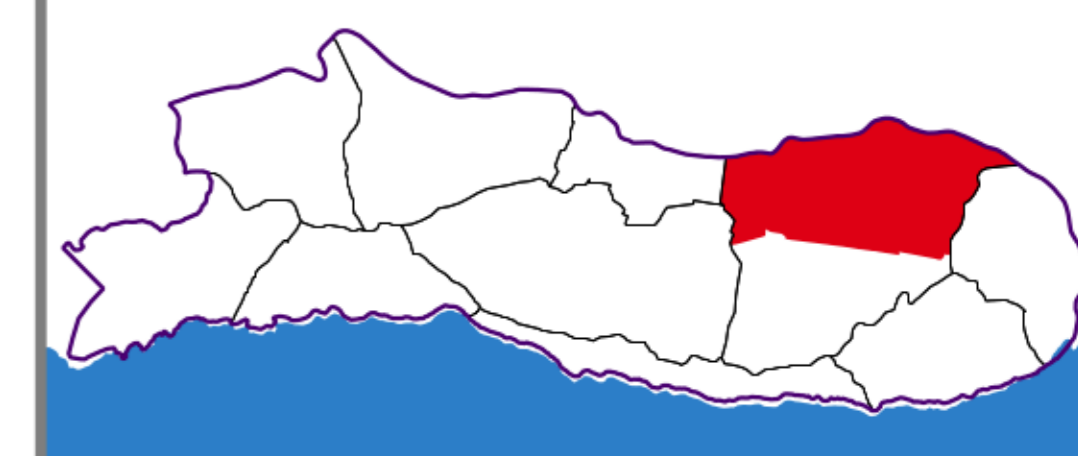
PONCITLÁN, JALISCO

GEOLOGÍA - RIESGO GEOLÓGICO D-04

SIMBOLOGÍA

- Límite municipal
- Límite de área de aplicación
- Límite de municipio colindante
- Área urbana
- Línea de transmisión eléctrica
- Corriente superficial**
- Intermittente
- Perenne
- Cuerpo de agua**
- Intermittente
- Perenne
- Curva de nivel Ordinaria
- Maestra
- Vías de comunicación**
- Carretera
- Vía de ferrocarril
- Terracerías**
- Vereda
- Camino
- Geología**
- Unidad predominante de roca**
- Aluvial
- Andesita
- Arenisca
- Basalto
- Brecha volcánica
- Riesgo geológico**
- Falla
- Fractura

UBICACIÓN



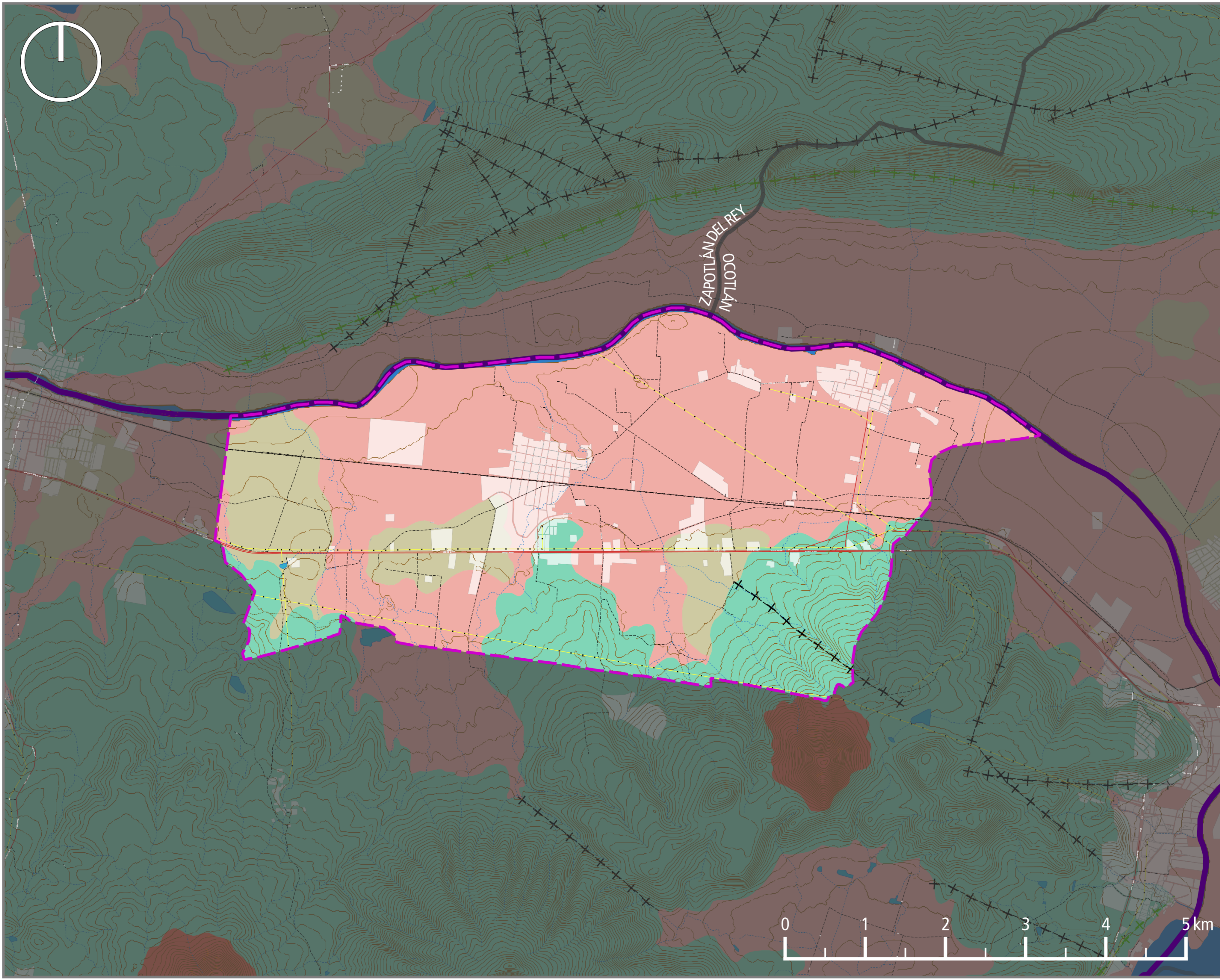
ELABORACIÓN

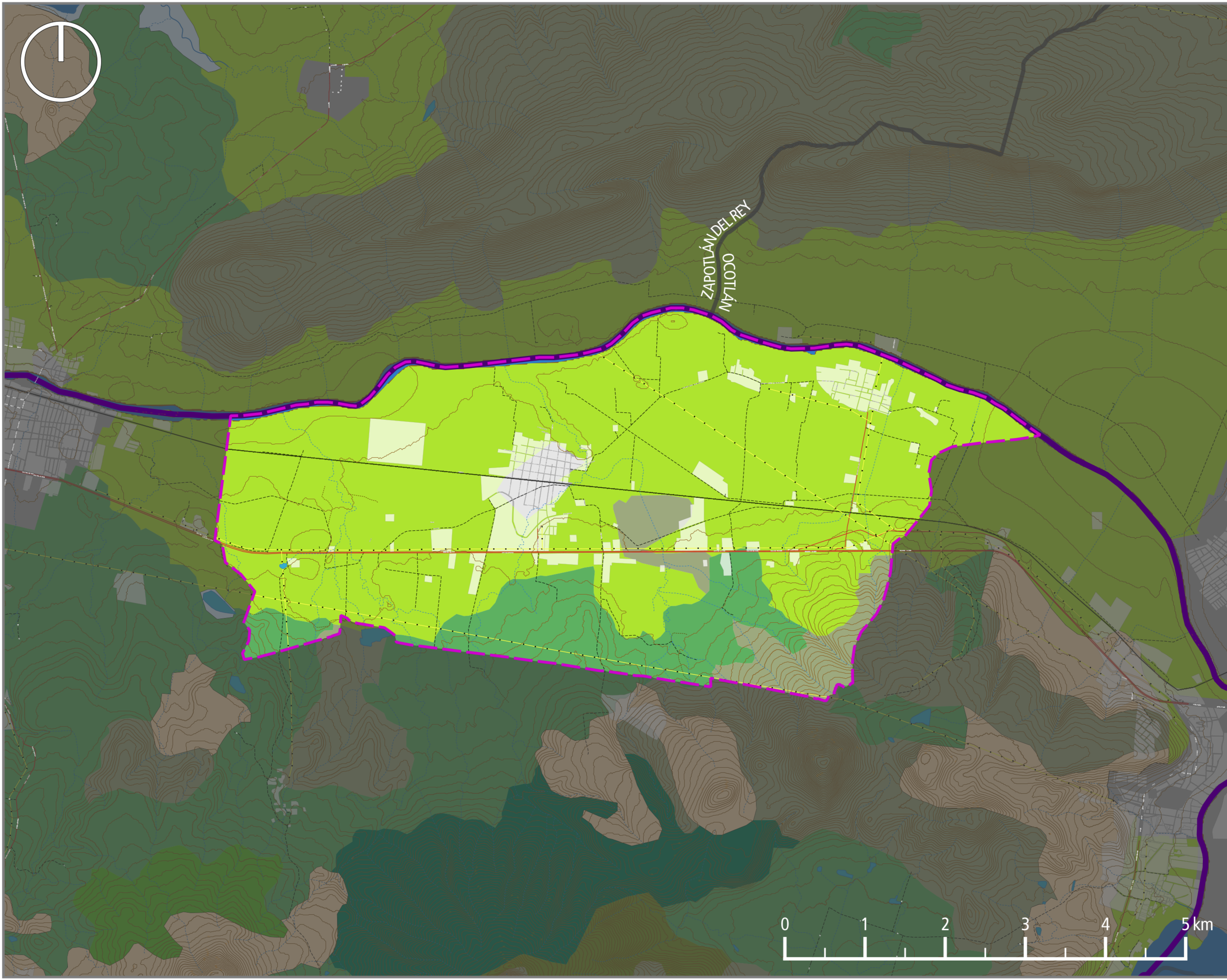
COORDINACIÓN



Arq. David Alejandro Carrillo Muñoz

ENERO 2022





**Juntos
Hacemos
La Diferencia**

CORREDOR INDUSTRIAL Y COMERCIAL ORIENTE

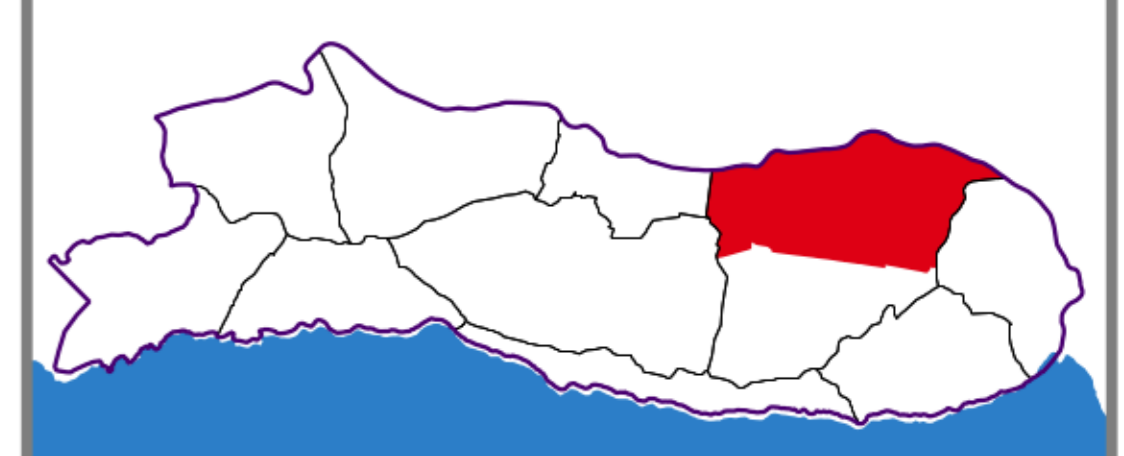
PONCITLÁN, JALISCO

USO DEL SUELO Y VEGETACIÓN D-05

SIMBOLOGÍA

<ul style="list-style-type: none"> Límite municipal Límite de área de aplicación Límite de municipio colindante Área urbana Línea de transmisión eléctrica Corriente superficial Intermittente Perenne Cuerpo de agua Intermittente Perenne Curva de nivel Ordinaria Maestra Vías de comunicación Carretera Vía de ferrocarril 	<ul style="list-style-type: none"> Agua Pastizal inducido Agricultura de riego anual Agricultura de temporal anual Bosque de encino Selva baja caducifolia Veget. secundaria arbórea de selva baja caducifolia Veget. secundaria arbustiva de selva baja caducifolia Veget. secundaria arbustiva de bosque de encino Urbano construido
--	--

UBICACIÓN



ELABORACIÓN COORDINACIÓN

Arq. David Alejandro Carrillo Muñoz

ENERO 2022





**Juntos
Hacemos
La Diferencia**

CORREDOR INDUSTRIAL Y COMERCIAL ORIENTE

PONCITLÁN, JALISCO

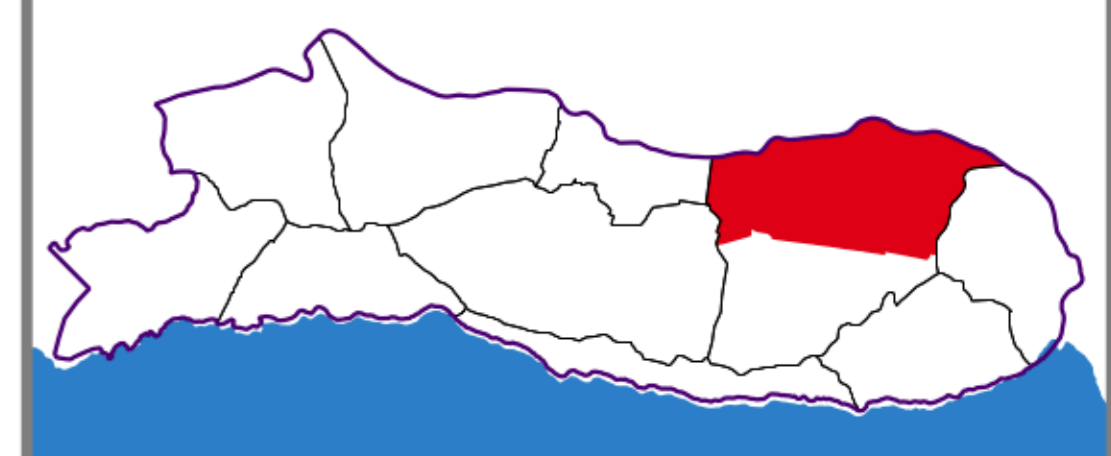
MOET - USO PREDOMINANTE

D-06

SIMBOLOGÍA

- Límite municipal
- Límite de área de aplicación
- Límite de municipio colindante
- Área urbana
- Línea de transmisión eléctrica
- Corriente superficial**
- Intermittente
- Perenne
- Cuerpo de agua**
- Intermittente
- Perenne
- Curva de nivel Ordinaria
- Curva de nivel Maestra
- Vías de comunicación**
- Carretera
- Vía de ferrocarril
- Terracerías**
- Vereda
- Camino
- Modelo de Ordenamiento Ecológico Territorial de Jalisco**
- Uso predominante**
- Agricultura
- Asentamientos humanos
- Flora y fauna
- Forestal

UBICACIÓN



ELABORACIÓN

COORDINACIÓN



Arq. David Alejandro Carrillo Muñoz

ENERO 2022

Ff3 151 C

OCOTLÁN

Ah 3 152 R

Ff3 151 C

Ff3 151 C





**Juntos
Hacemos
La Diferencia**

CORREDOR INDUSTRIAL Y COMERCIAL ORIENTE

PONCITLÁN, JALISCO

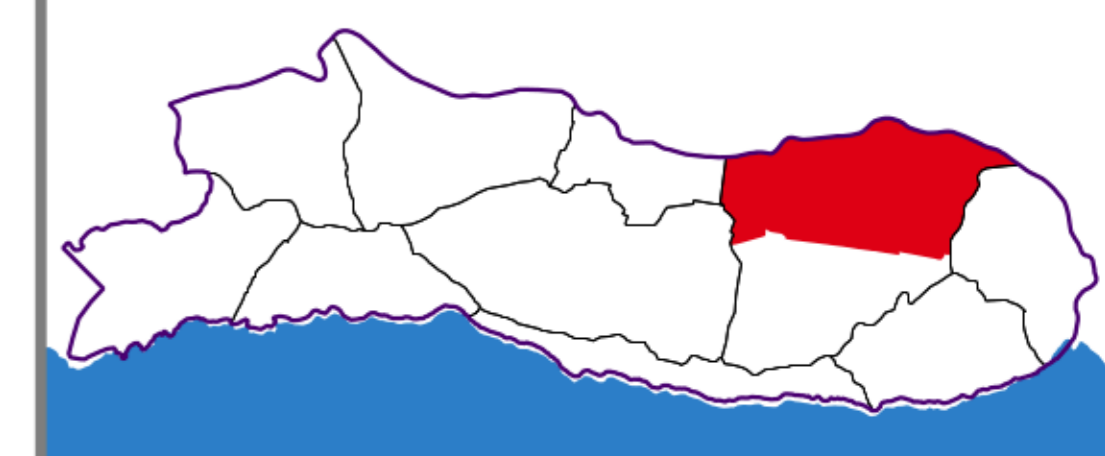
MOET - USO COMPATIBLE

D-06A

SIMBOLOGÍA

- Límite municipal
- Límite de área de aplicación
- Límite de municipio colindante
- Área urbana
- Línea de transmisión eléctrica
- Corriente superficial Intermittente
- Perenne
- Cuerpo de agua Intermittente
- Perenne
- Curva de nivel Ordinaria
- Maestra
- Vías de comunicación Carretera
- Vía de ferrocarril
- Terracerías Vereda
- Camino
- Modelo de Ordenamiento Ecológico Territorial de Jalisco Asentamientos humanos
- Flora y fauna

UBICACIÓN



ELABORACIÓN

COORDINACIÓN

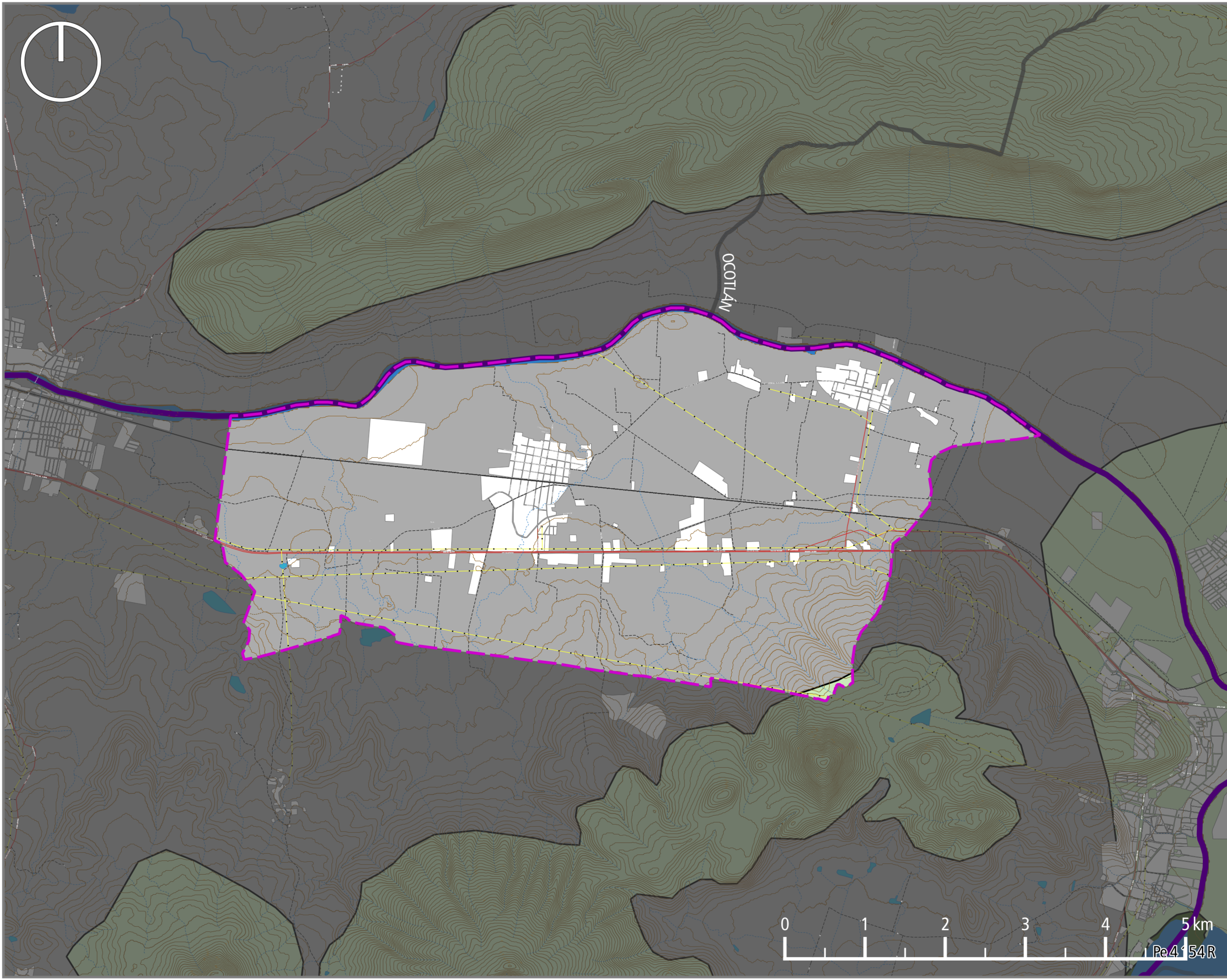


Arq. David Alejandro Carrillo Muñoz

ENERO 2022



Pe4154R





**Juntos
Hacemos
La Diferencia**

CORREDOR INDUSTRIAL Y COMERCIAL ORIENTE

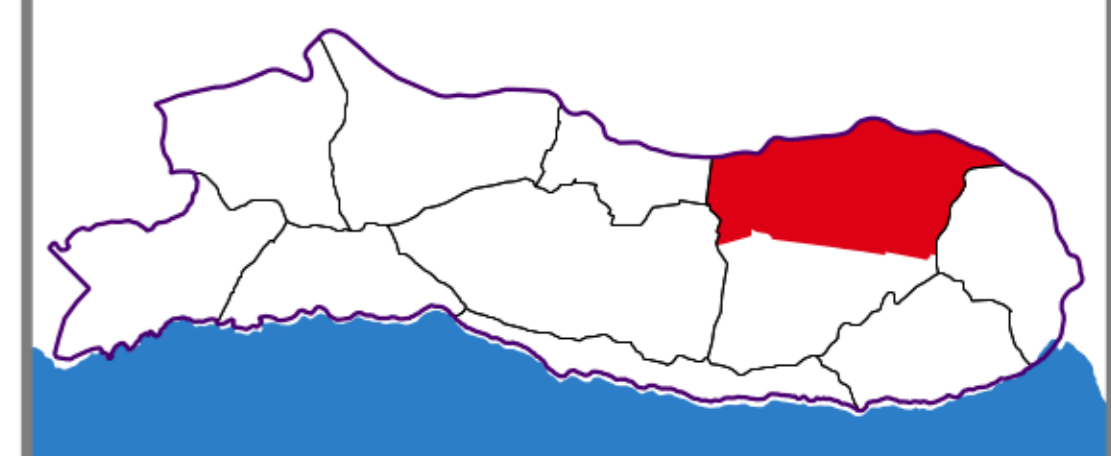
PONCITLÁN, JALISCO

MOET - USO CONDICIONADO D-06B

SIMBOLOGÍA

- Límite municipal
- Límite de área de aplicación
- Límite de municipio colindante
- Área urbana
- Línea de transmisión eléctrica
- Corriente superficial intermitente
- Corriente superficial perenne
- Cuerpo de agua intermitente
- Cuerpo de agua perenne
- Curva de nivel ordinaria
- Curva de nivel maestra
- Vías de comunicación carretera
- Vías de comunicación vía de ferrocarril
- Terracerías vereda
- Terracerías camino
- Modelo de Ordenamiento Ecológico Territorial de Jalisco: Asentamientos humanos e infraestructura
- Modelo de Ordenamiento Ecológico Territorial de Jalisco: Forestal y pecuario
- Modelo de Ordenamiento Ecológico Territorial de Jalisco: Industria
- Modelo de Ordenamiento Ecológico Territorial de Jalisco: Pecuario
- Modelo de Ordenamiento Ecológico Territorial de Jalisco: Pecuario e industria
- Modelo de Ordenamiento Ecológico Territorial de Jalisco: Pecuario y agrícola
- Modelo de Ordenamiento Ecológico Territorial de Jalisco: Turismo

UBICACIÓN



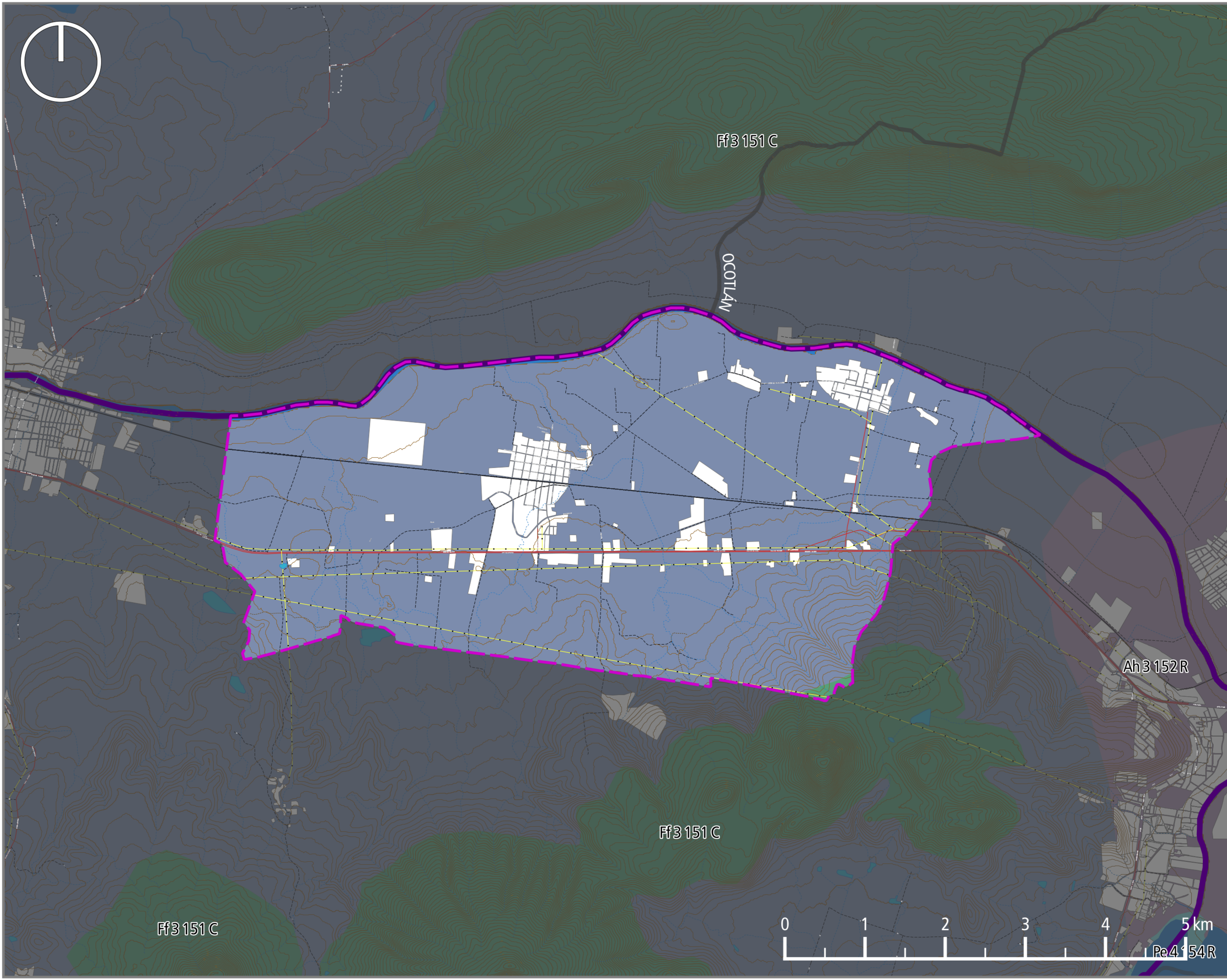
ELABORACIÓN

COORDINACIÓN



Arq. David Alejandro Carrillo Muñoz

ENERO 2022





**Juntos
Hacemos
La Diferencia**

CORREDOR INDUSTRIAL Y COMERCIAL ORIENTE

PONCITLÁN, JALISCO

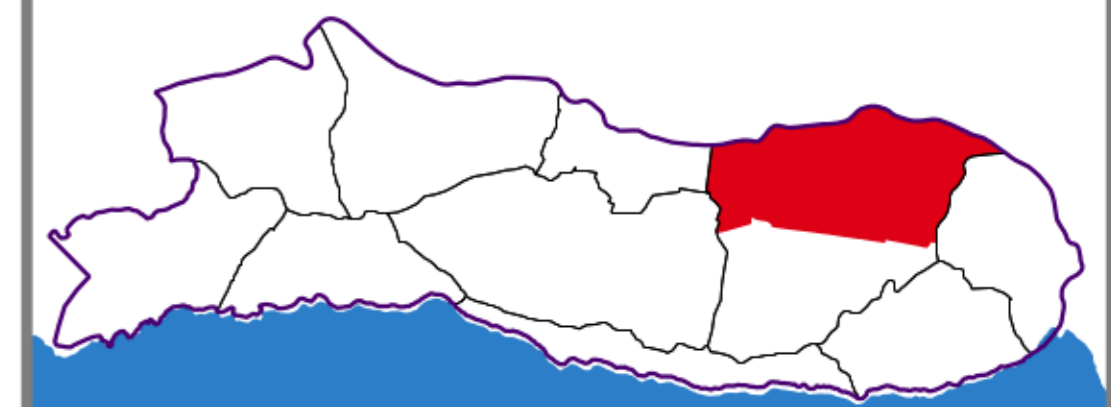
MOT POER - POLÍTICAS

D-07

SIMBOLOGÍA

- Límite municipal
- Límite de área de aplicación
- Límite de municipio colindante
- Área urbana
- Línea de transmisión eléctrica
- Corriente superficial intermitente
- Corriente superficial perenne
- Cuerpo de agua intermitente
- Cuerpo de agua perenne
- Curva de nivel ordinaria
- Curva de nivel maestra
- Vías de comunicación carretera
- Vías de comunicación vía de ferrocarril
- Terracerías vereda
- Terracerías camino
- Unidad de Gestión Ambiental
- Política aprovechamiento agropecuario
- Política aprovechamiento urbano
- Política preservación
- Política protección
- Política restauración

UBICACIÓN



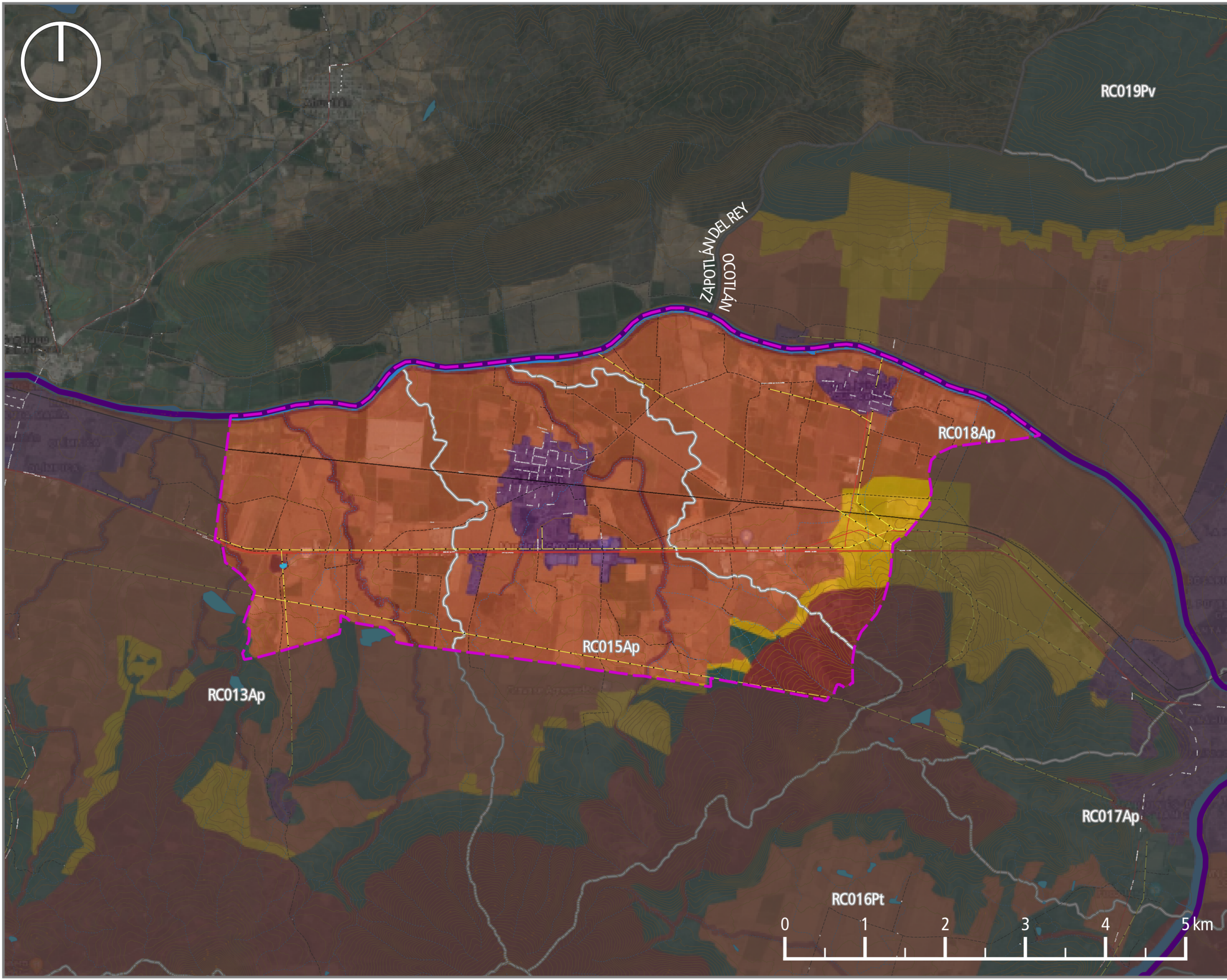
ELABORACIÓN

COORDINACIÓN



Arq. David Alejandro Carrillo Muñoz

ENERO 2022





**Juntos
Hacemos
La Diferencia**

CORREDOR INDUSTRIAL Y COMERCIAL ORIENTE

PONCITLÁN, JALISCO

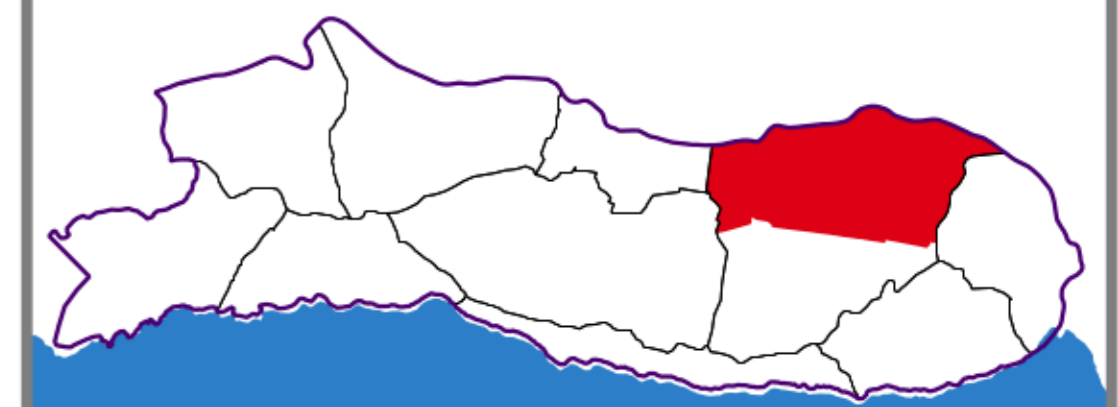
ECORREGIONES

D-08

SIMBOLOGÍA

- Límite municipal
- Límite de área de aplicación
- Límite de municipio colindante
- Área urbana
- Línea de transmisión eléctrica
- Corriente superficial**
- Intermittente
- Perenne
- Cuerpo de agua**
- Intermittente
- Perenne
- Curva de nivel Ordinaria
- Maestra
- Vías de comunicación**
- Carretera
- Vía de ferrocarril
- Terracerías**
- Vereda
- Camino
- Ecorregiones**
- Cuerpo de Agua
- Lomeríos y Planicies del Altiplano con matorral xerófilo y pastizal
- Planicie interior con mezquital

UBICACIÓN



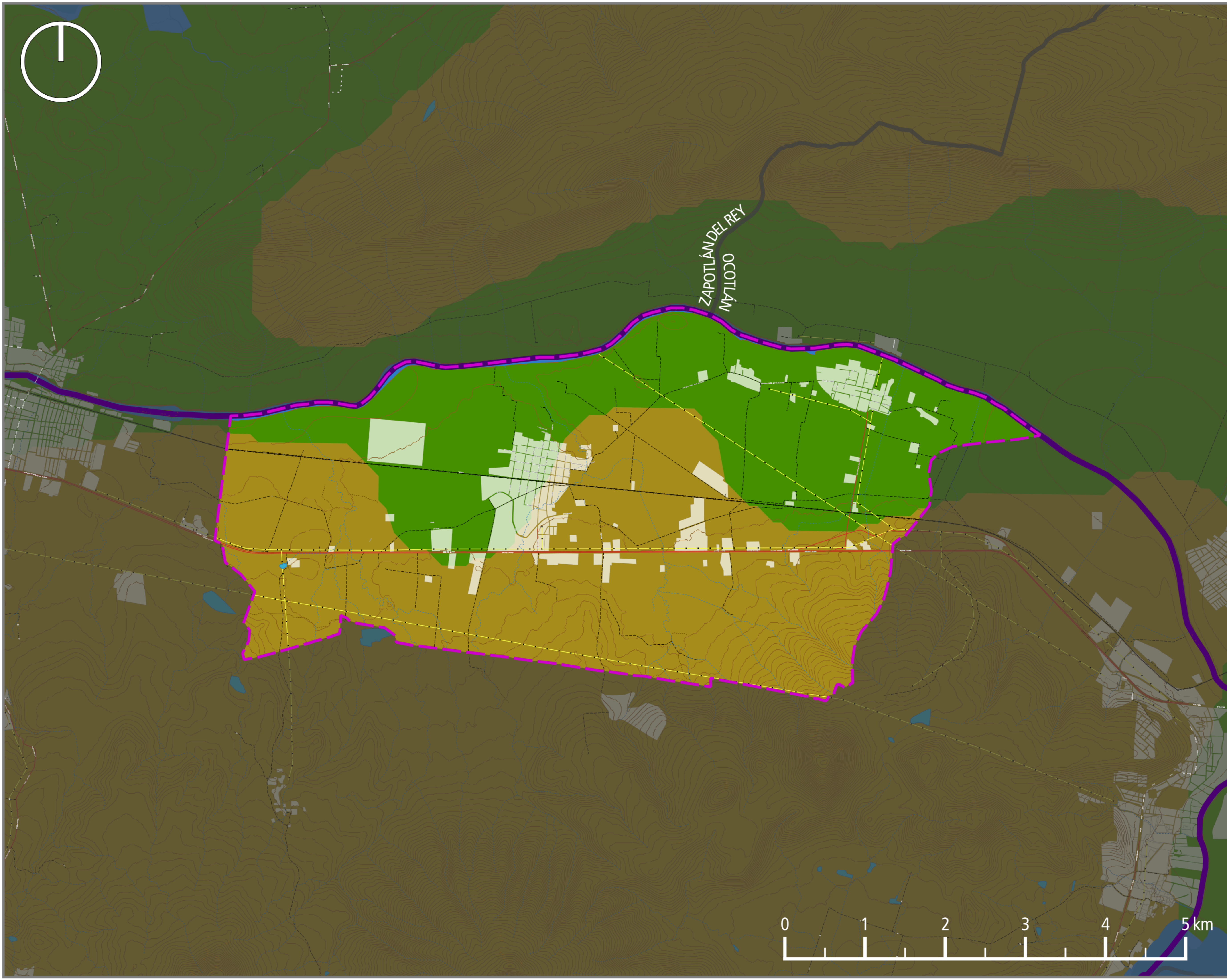
ELABORACIÓN

COORDINACIÓN



Arq. David Alejandro Carrillo Muñoz

ENERO 2022





**Juntos
Hacemos
La Diferencia**

CORREDOR INDUSTRIAL Y COMERCIAL ORIENTE

PONCITLÁN, JALISCO

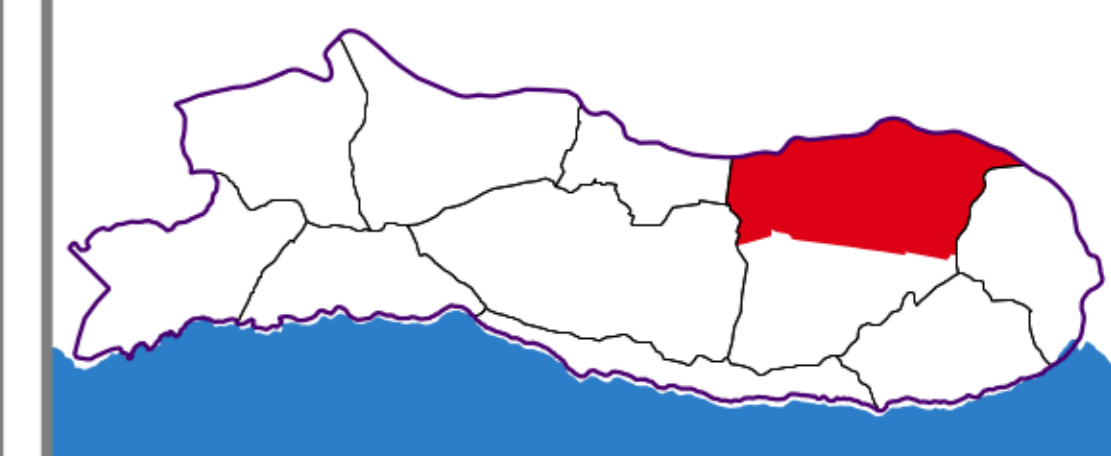
SISTEMA DE TOPOFORMAS

D-09

SIMBOLOGÍA

- Límite municipal
- Límite de área de aplicación
- Límite de municipio colindante
- Área urbana
- Línea de transmisión eléctrica
- Corriente superficial**
- Intermittente
- Perenne
- Cuerpo de agua**
- Intermittente
- Perenne
- Curva de nivel Ordinaria
- Maestra
- Vías de comunicación**
- Carretera
- Vía de ferrocarril
- Terracerías**
- Vereda
- Camino
- Sistema de topoformas**
- Cuerpo de agua
- Escudo volcane
- Llanura aluvial
- Sierra con laderas de escarpa de falla

UBICACIÓN



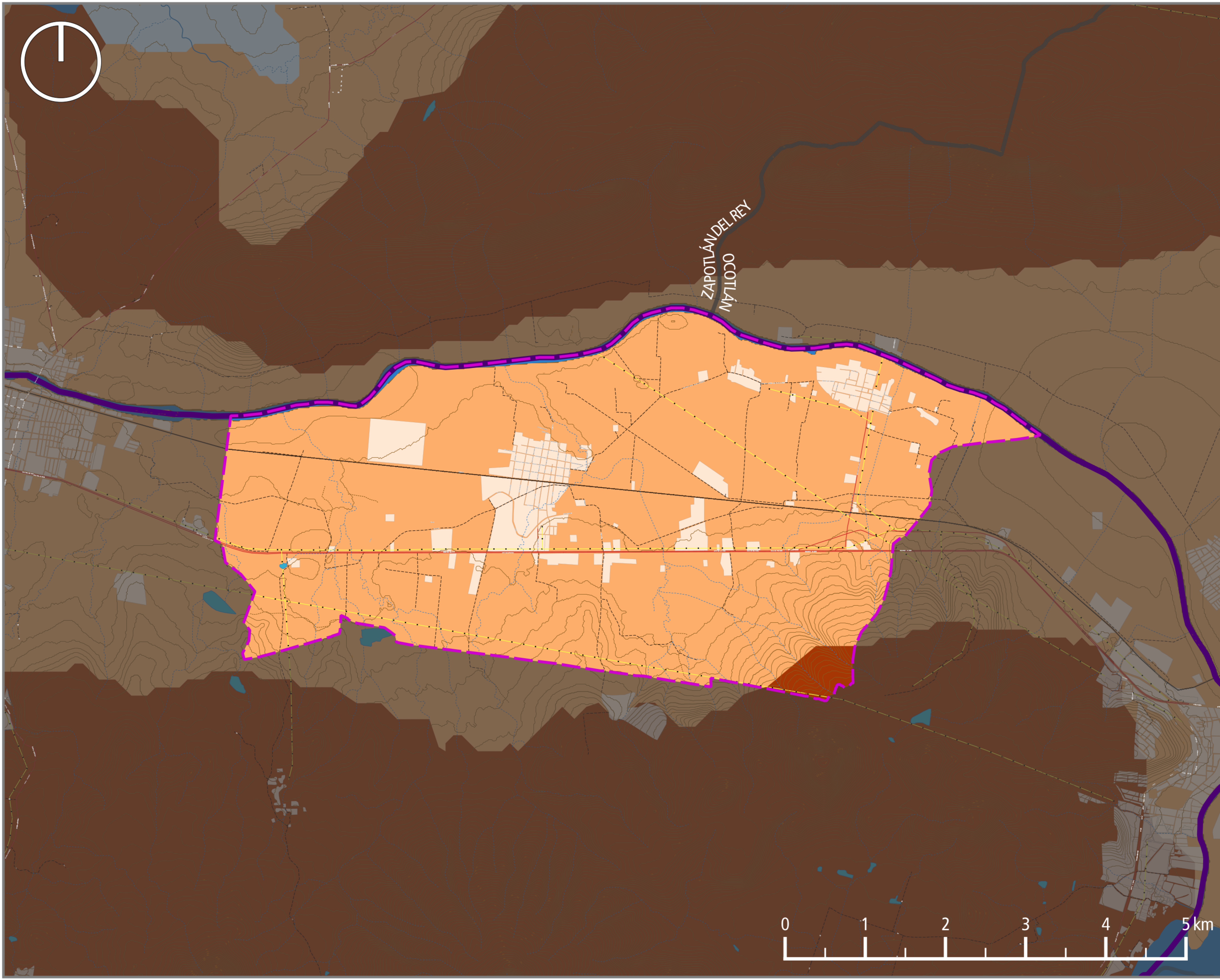
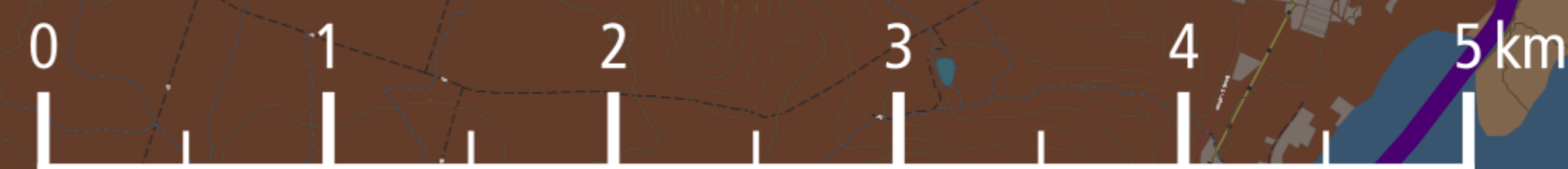
ELABORACIÓN

COORDINACIÓN



Arq. David Alejandro Carrillo Muñoz

ENERO 2022





**Juntos
Hacemos
La Diferencia**

CORREDOR INDUSTRIAL Y COMERCIAL ORIENTE

PONCITLÁN, JALISCO

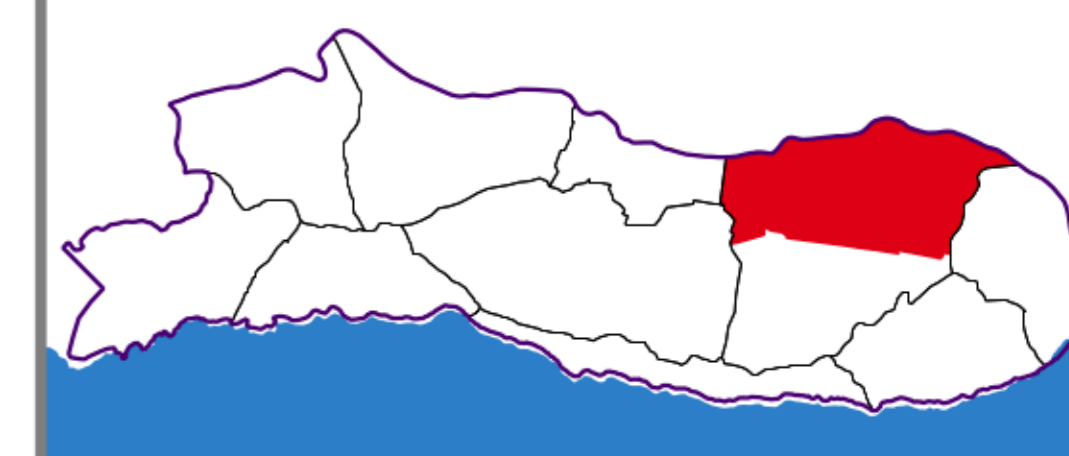
ÁREAS DE CONSERVACIÓN ECOLÓGICA

D-10

SIMBOLOGÍA

- Límite municipal
- Límite de área de aplicación
- Límite de municipio colindante
- Área urbana
- Límite de parcela
- Línea de transmisión eléctrica
- Corriente superficial**
- Intermitente
- Perenne
- Cuerpo de agua**
- Intermitente
- Perenne
- Curva de nivel**
- Ordinaria
- Maestra
- Vías de comunicación**
- Carretera
- Vía de ferrocarril
- Terracerías**
- Vereda
- Camino
- Área Natural Protegida**
- Área Estatal de Protección Hidrológica "Sierra Cóndiri - Canales y Cerro San Miguel Chiquihuitillo"

UBICACIÓN



ELABORACIÓN

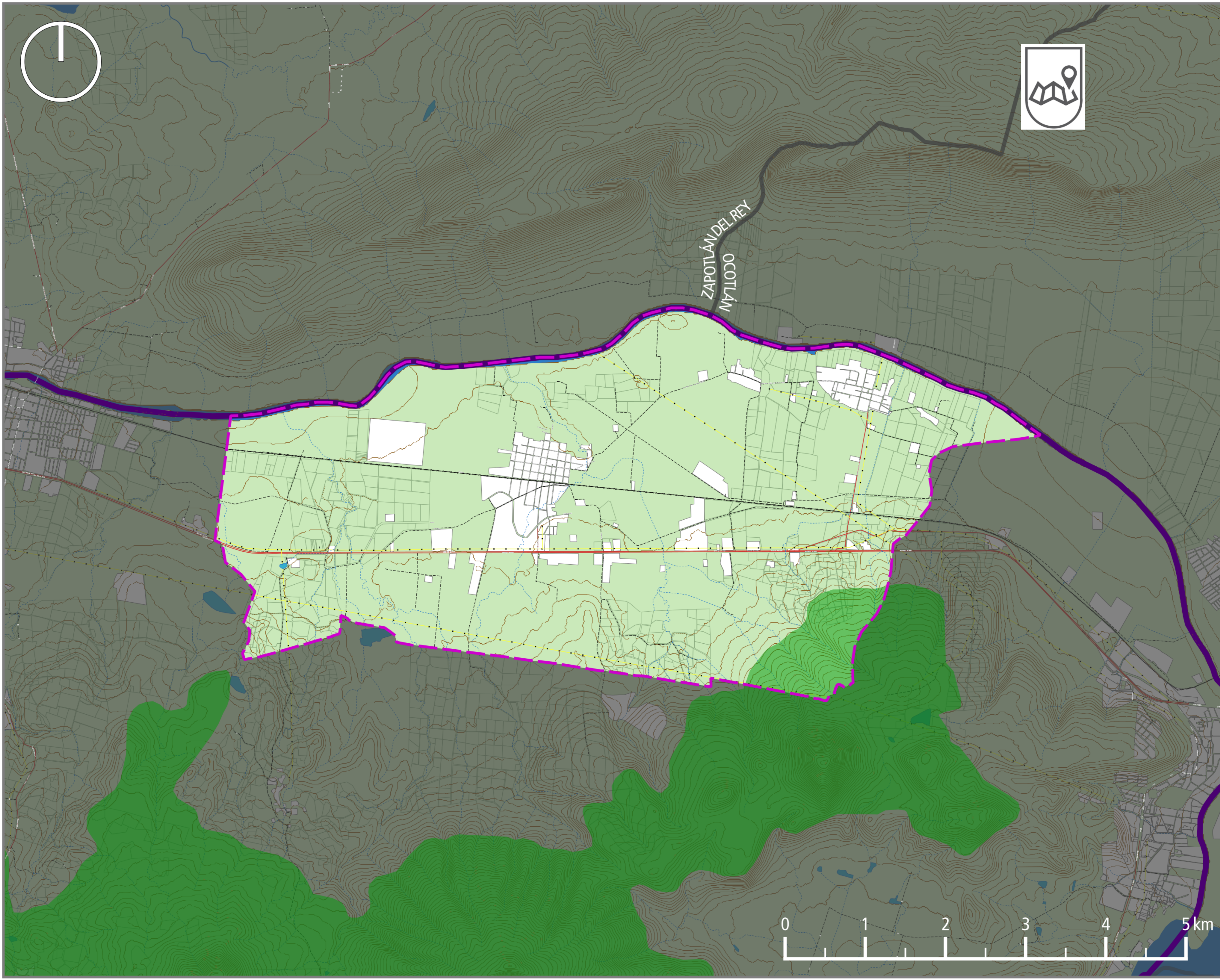
COORDINACIÓN



**PLANEACIÓN
URBANA**
Gobierno Municipal
de Poncitlán

Arq. David Alejandro Carrillo Muñoz

ENERO 2022





**Juntos
Hacemos
La Diferencia**

CORREDOR INDUSTRIAL Y COMERCIAL ORIENTE

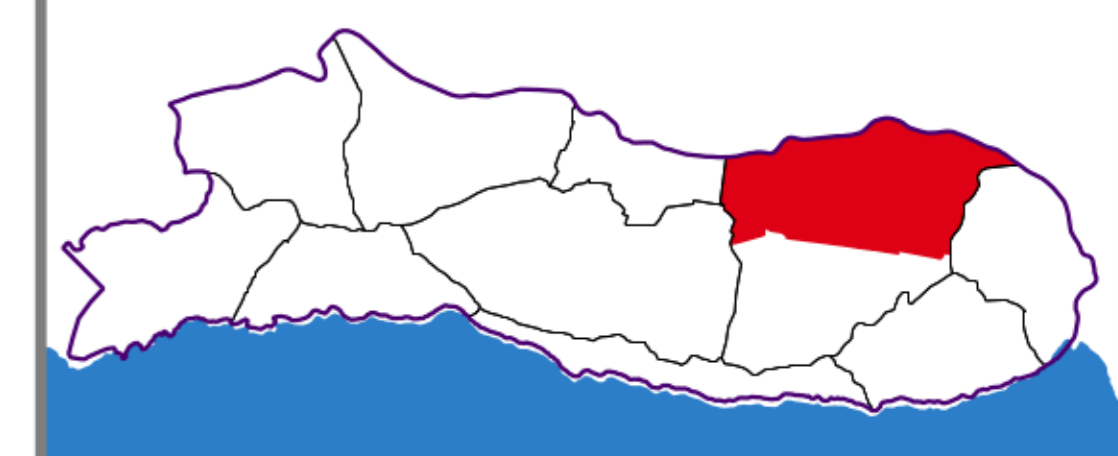
PONCITLÁN, JALISCO

ÁREAS PATRIMONIALES CULTURALES D-11

SIMBOLOGÍA

- Límite municipal
- - Límite de área de aplicación
- Límite de municipio colindante
- Área urbana
- Límite de parcela
- - Línea de transmisión eléctrica
- Corriente superficial
 - - - - Intermittente
 - Perenne
- Cuerpo de agua
 - Intermittente
 - Perenne
- Curva de nivel Ordinaria
- Maestra
- Vías de comunicación
 - Carretera
 - - - - Vía de ferrocarril
- Terracerías
 - - - - Vereda
 - - - - Camino
- Áreas Patrimoniales Culturales
 - Ⓜ Capilla de la Inmaculada Concepción de Santa Cruz el Grande
 - Ⓜ Templo de San Luis del Agua Caliente

UBICACIÓN



ELABORACIÓN

COORDINACIÓN



Arq. David Alejandro Carrillo Muñoz

ENERO 2022

